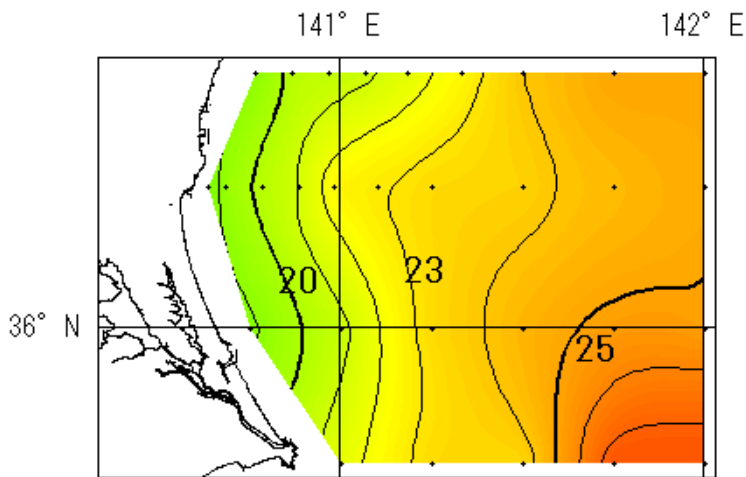
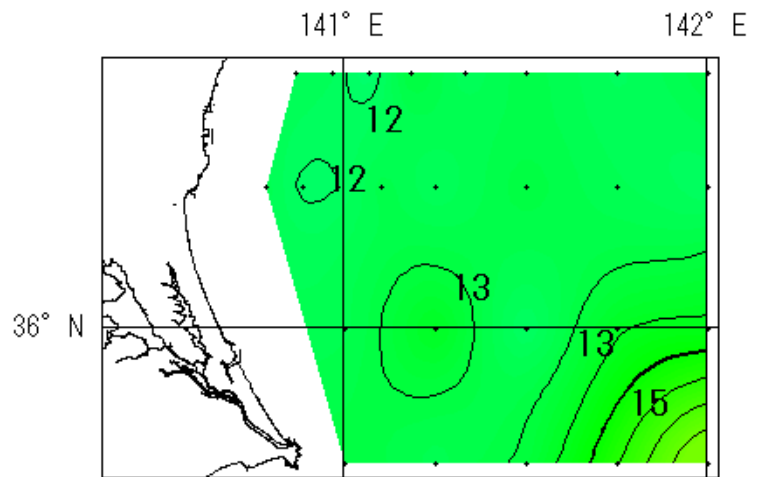


平成22年8月の海洋観測結果（水温）

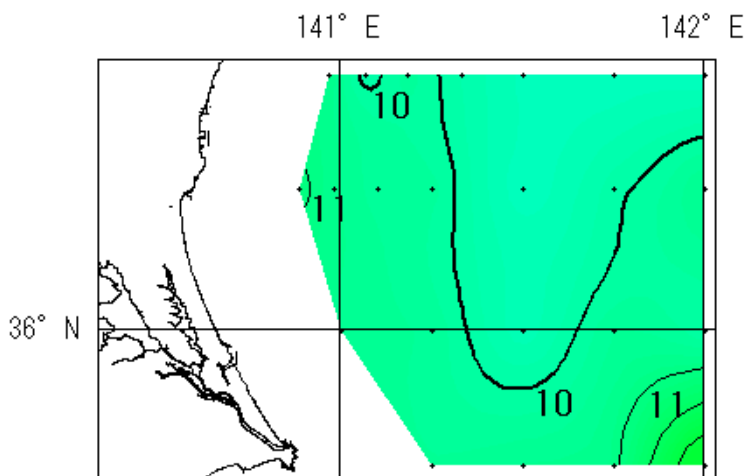
観測日：会瀬定線は8月2日～8月3日、大洗定線は8月2日、鹿島定線は8月4日～8月5日、
犬吠埼定線は8月4日。
調査船：ときわ
※図の黒点は観測地点です。



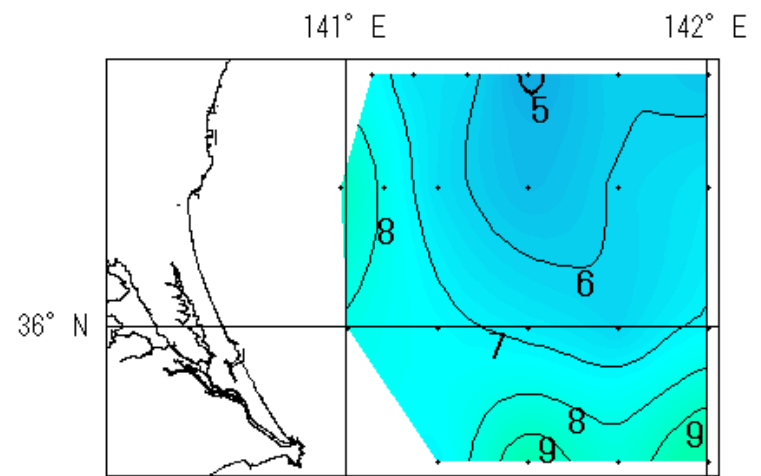
0m



50m



100m



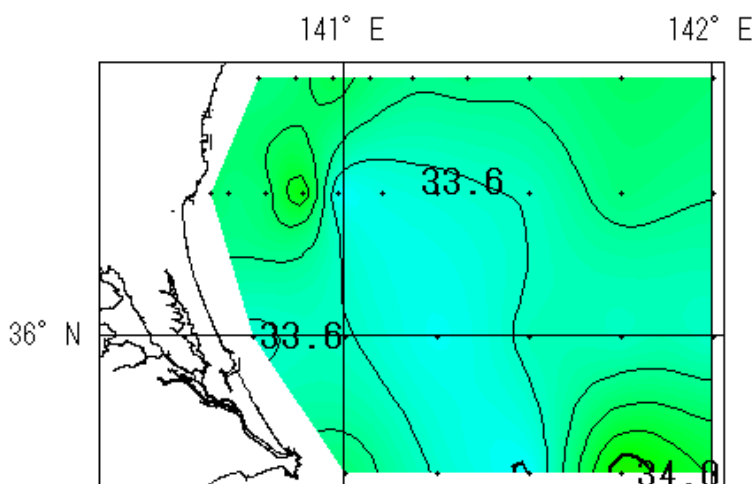
200m

平成22年8月の海洋観測結果（塩分）

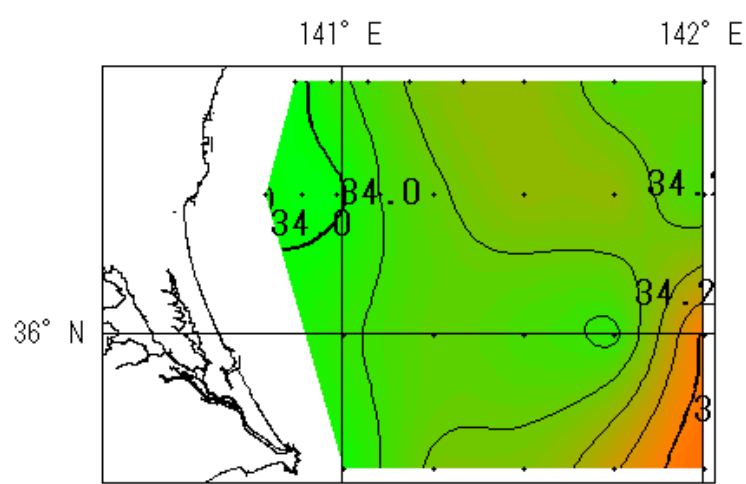
観測日：会瀬定線は8月2日～8月3日、大洗定線は8月2日、鹿島定線は8月4日～8月5日、
犬吠埼定線は8月4日。

調査船：ときわ

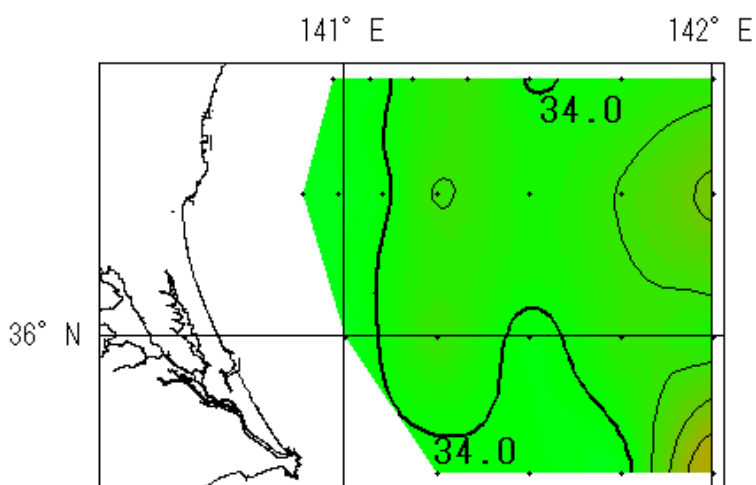
※図の黒点は観測地点です。



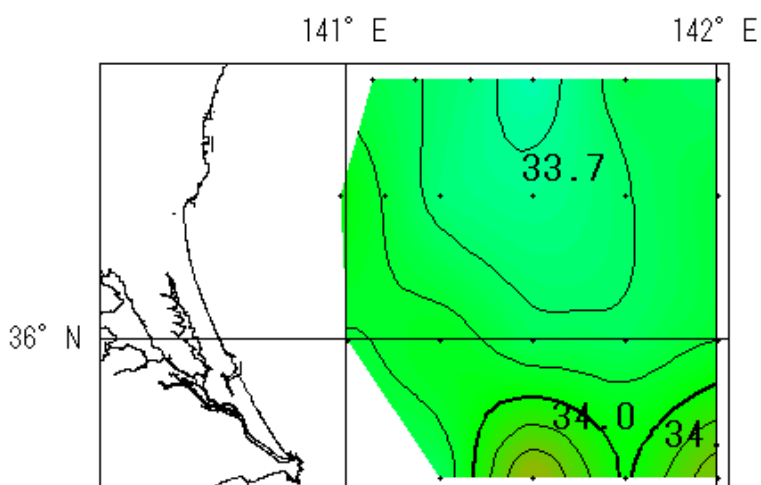
10m



50m



100m



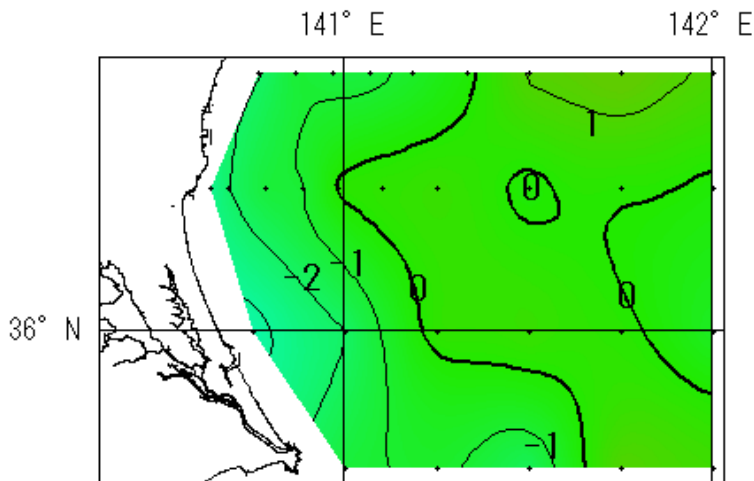
200m

平成22年8月の海洋観測結果（水温平年偏差）

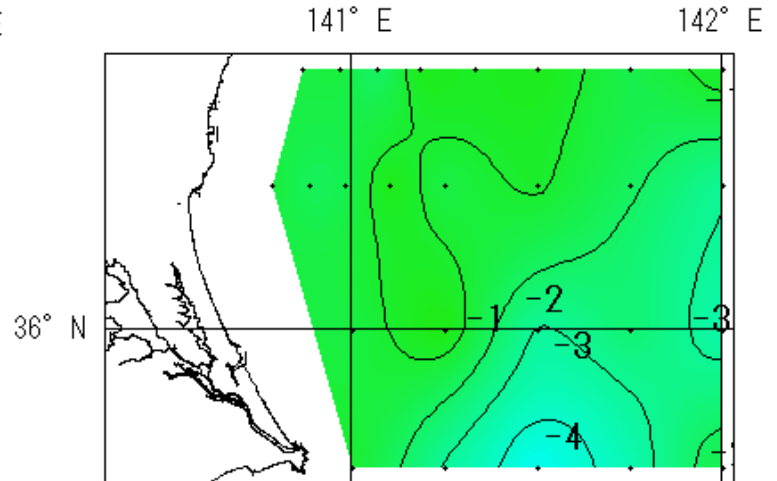
観測日：会瀬定線は8月2日～8月3日、大洗定線は8月2日、鹿島定線は8月4日～8月5日、
犬吠埼定線は8月4日。

調査船：ときわ

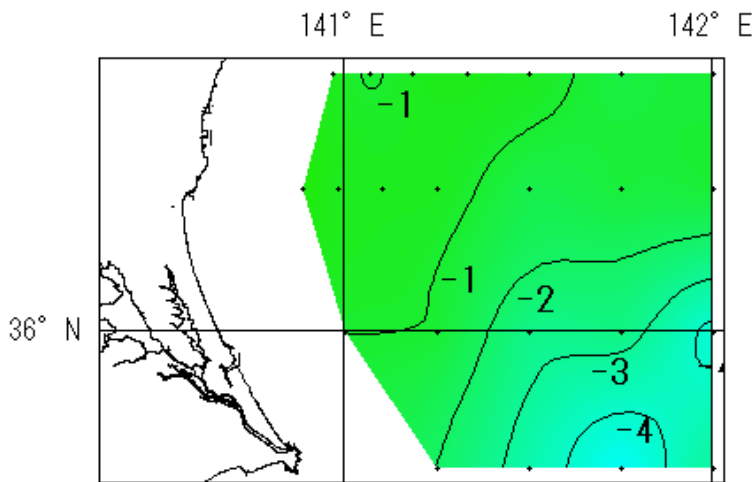
※水温平年偏差は過去35年間の海洋観測データから算出しています。



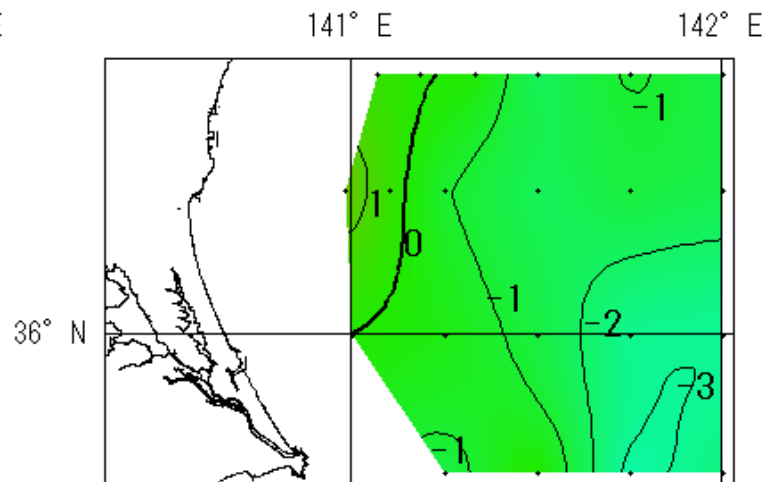
0m



50m



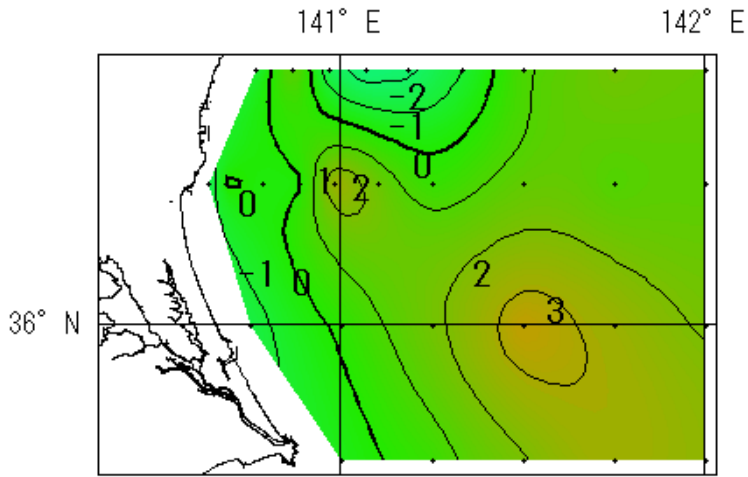
100m



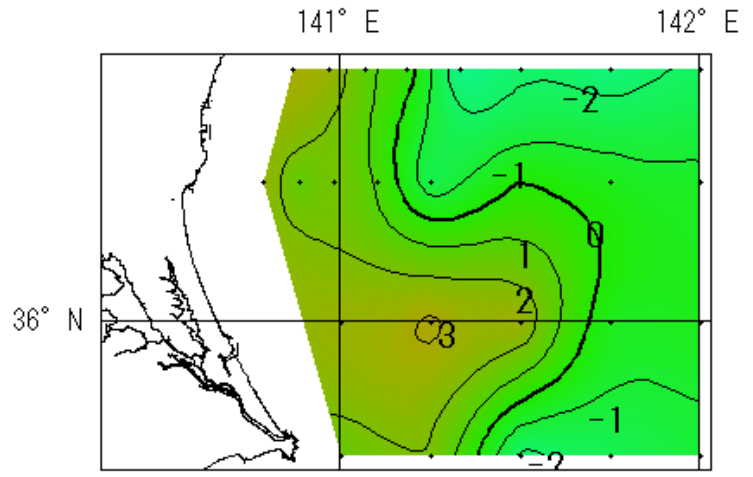
200m

平成22年8月の海洋観測結果（水温前月差）

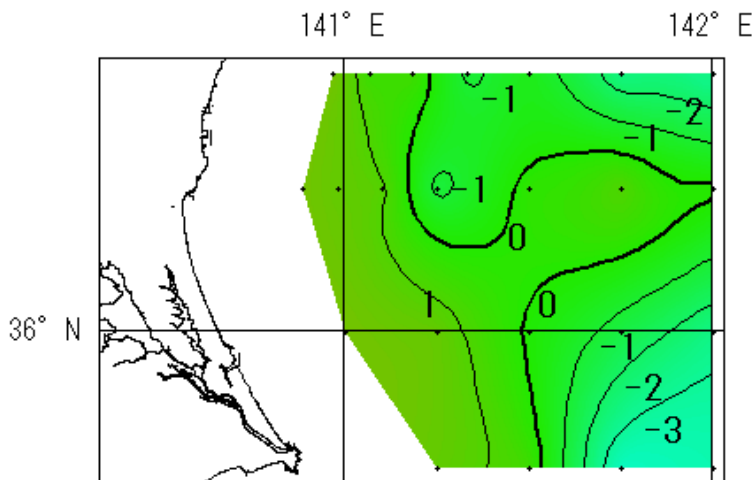
観測日：会瀬定線は8月2日～8月3日、大洗定線は8月2日、鹿島定線は8月4日～8月5日、
犬吠埼定線は8月4日。
調査船：ときわ
※図の黒点は観測地点です。



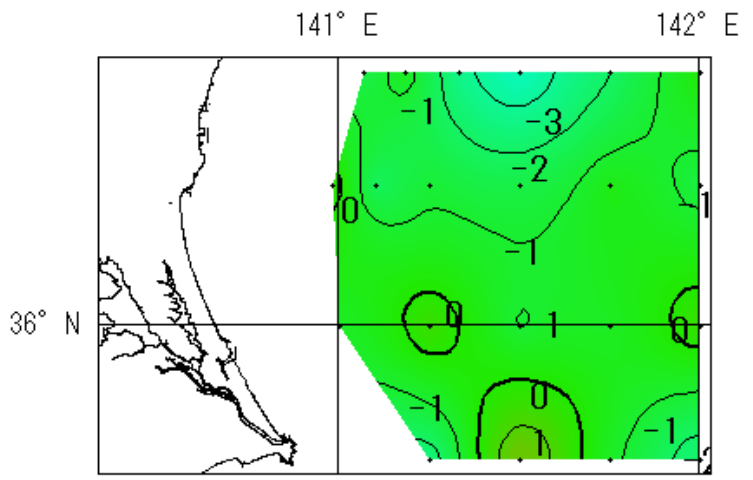
0m



50m



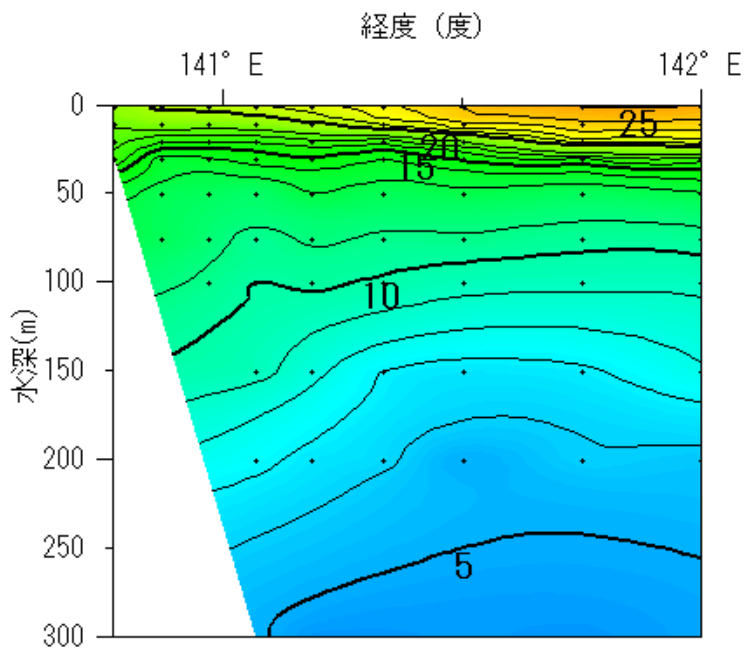
100m



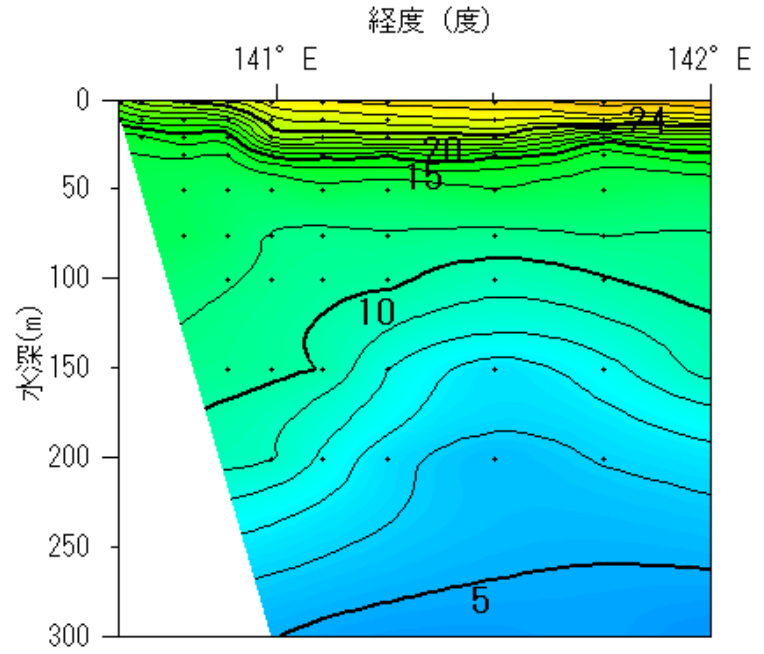
200m

平成22年8月の海洋観測結果（鉛直水温）

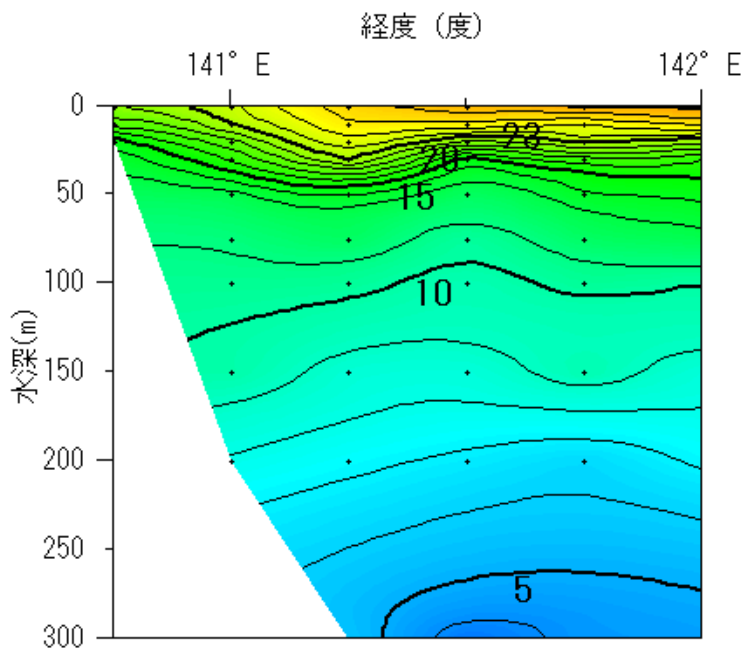
観測日：会瀬定線は8月2日～8月3日、大洗定線は8月2日、鹿島定線は8月4日～8月5日、
犬吠埼定線は8月4日。
調査船：ときわ
※図の黒点は観測地点です。



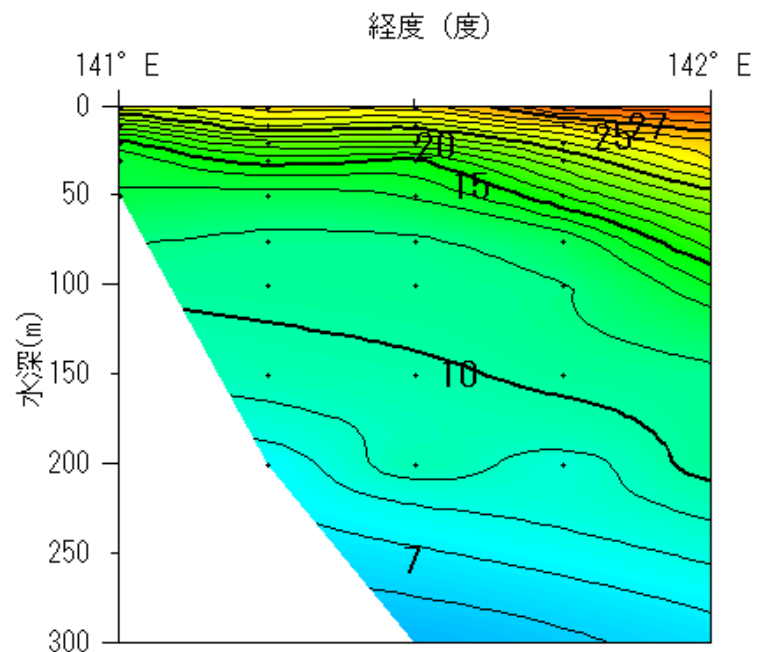
会瀬定線



大洗定線



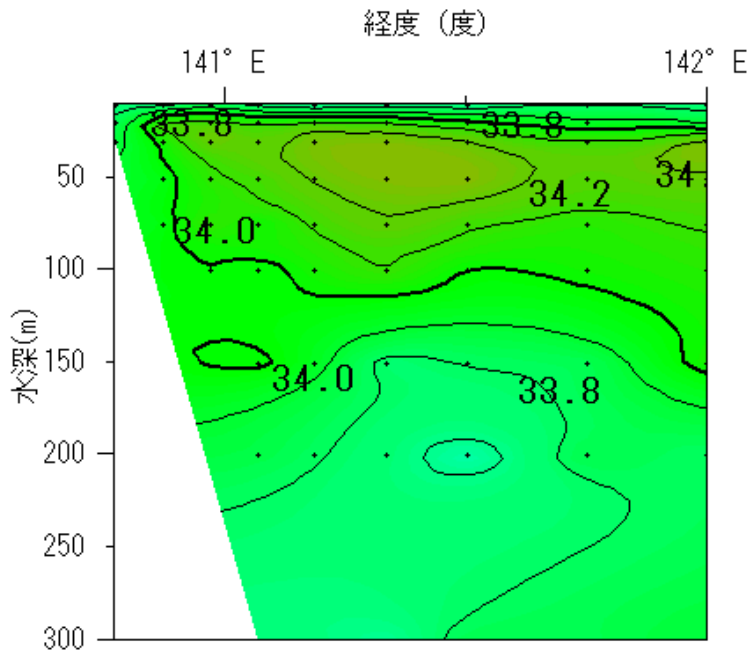
鹿島定線



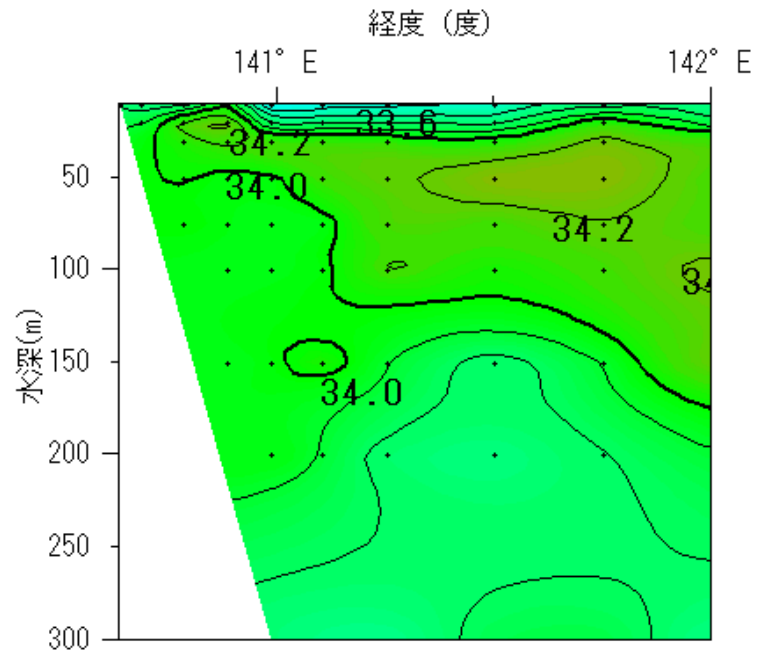
犬吠埼定線

平成22年8月の海洋観測結果（鉛直塩分）

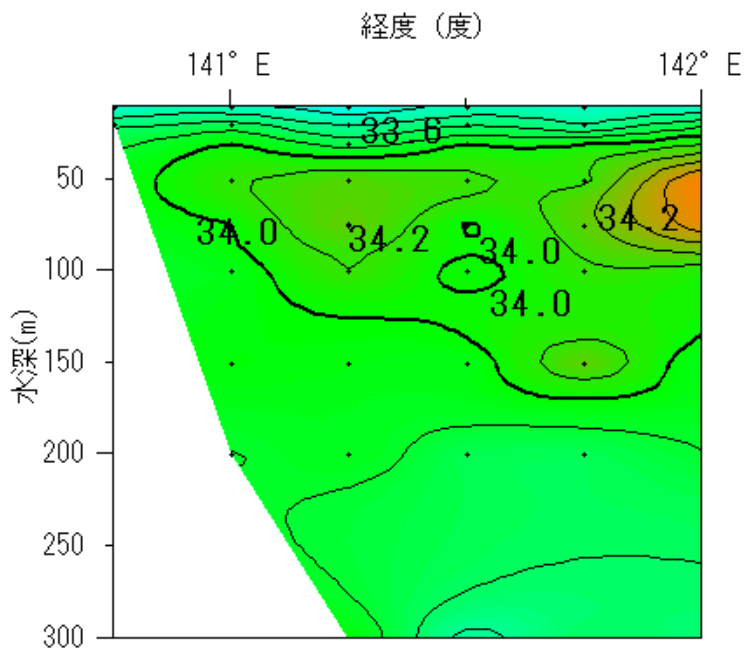
観測日：会瀬定線は8月2日～8月3日、大洗定線は8月2日、鹿島定線は8月4日～8月5日、
犬吠埼定線は8月4日。
調査船：ときわ
※図の黒点は観測地点です。



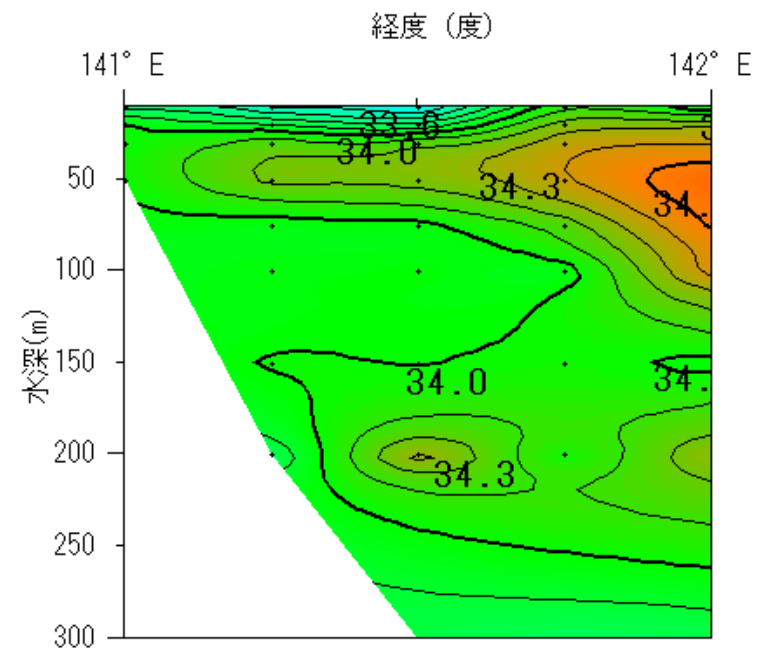
会瀬定線



大洗定線



鹿島定線



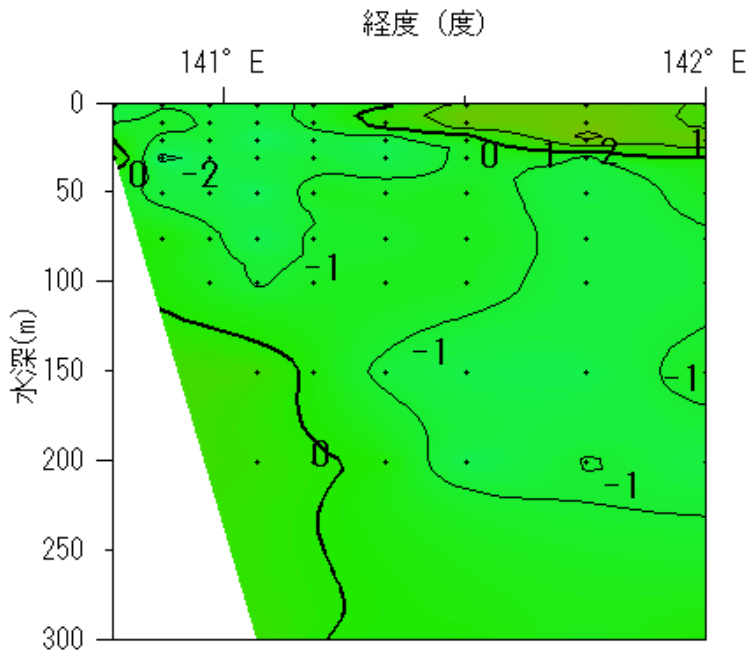
犬吠埼定線

平成22年8月の海洋観測結果（鉛直水温平年偏差）

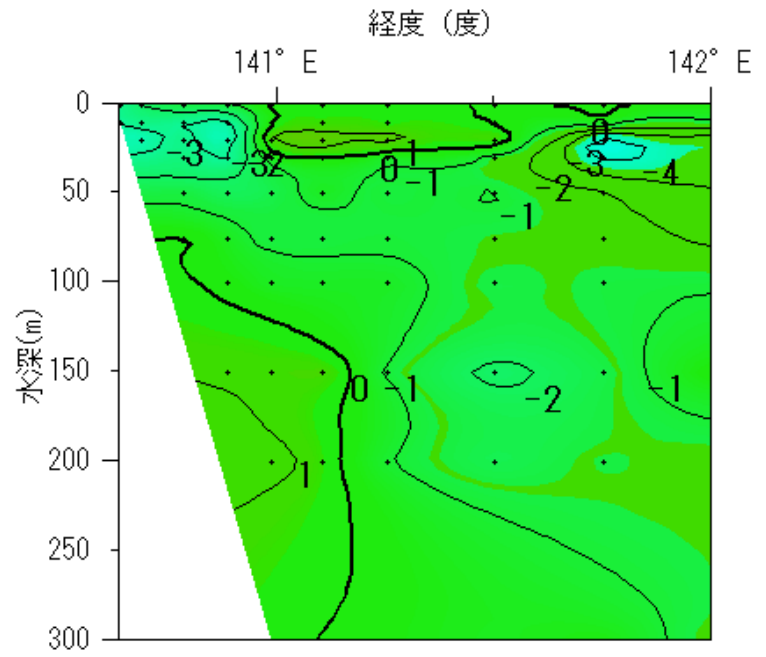
観測日：会瀬定線は8月2日～8月3日、大洗定線は8月2日、鹿島定線は8月4日～8月5日、
犬吠埼定線は8月4日。

調査船：ときわ

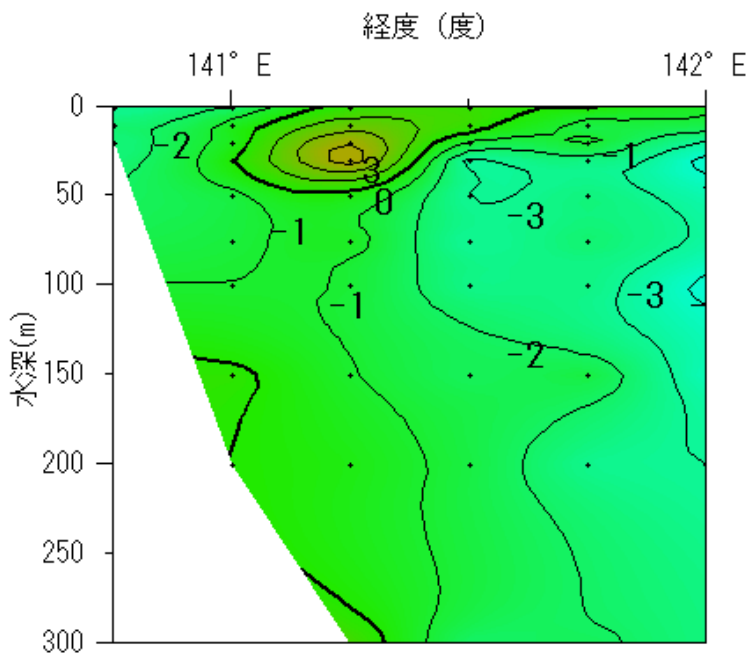
※水温平年偏差は過去35年間の海洋観測データから算出しています。



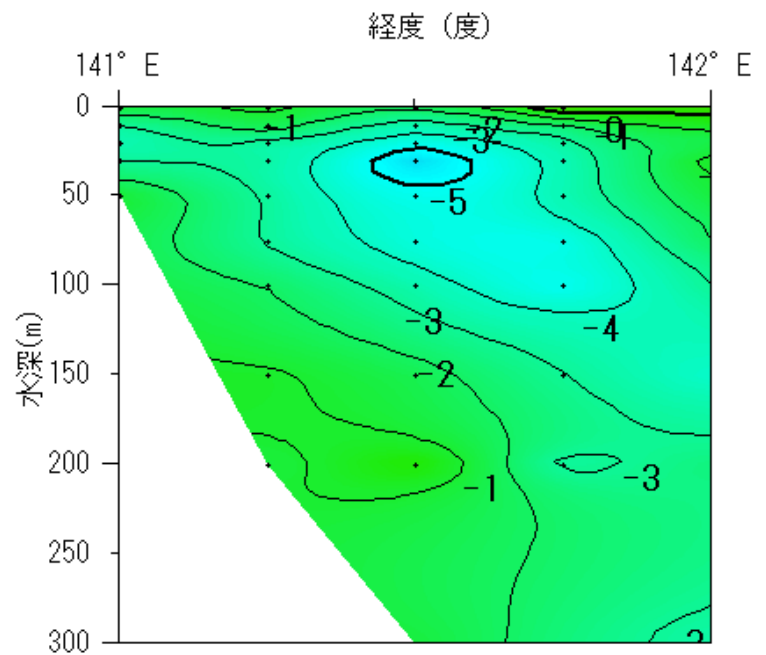
会瀬定線



大洗定線



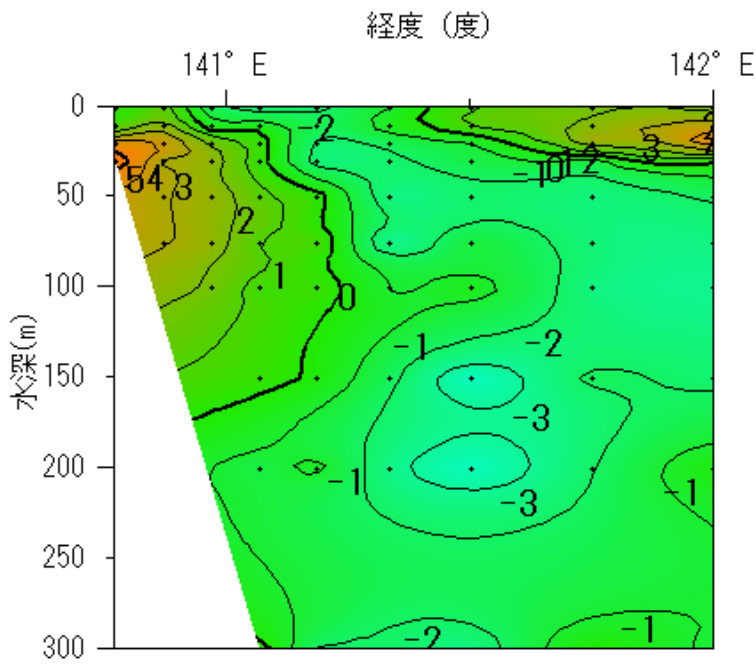
鹿島定線



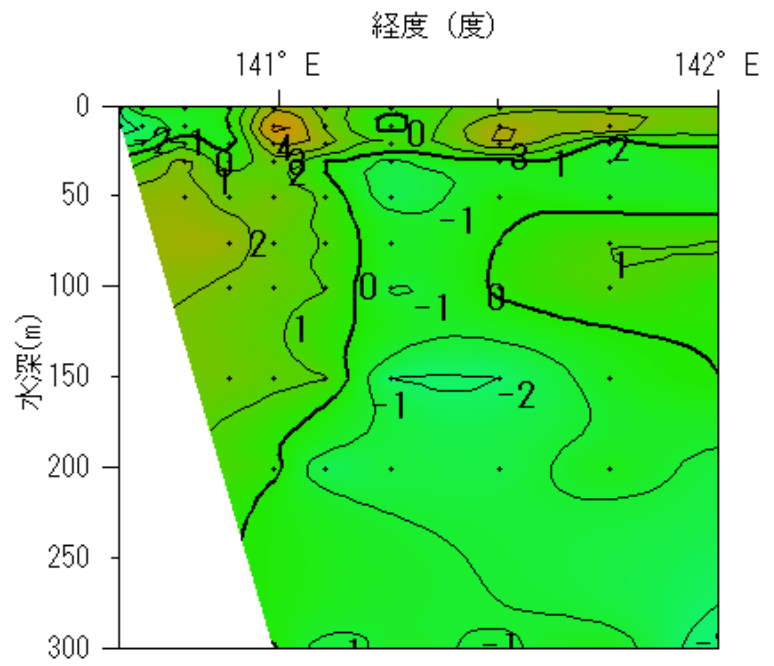
犬吠埼定線

平成22年8月の海洋観測結果（鉛直水温前月差）

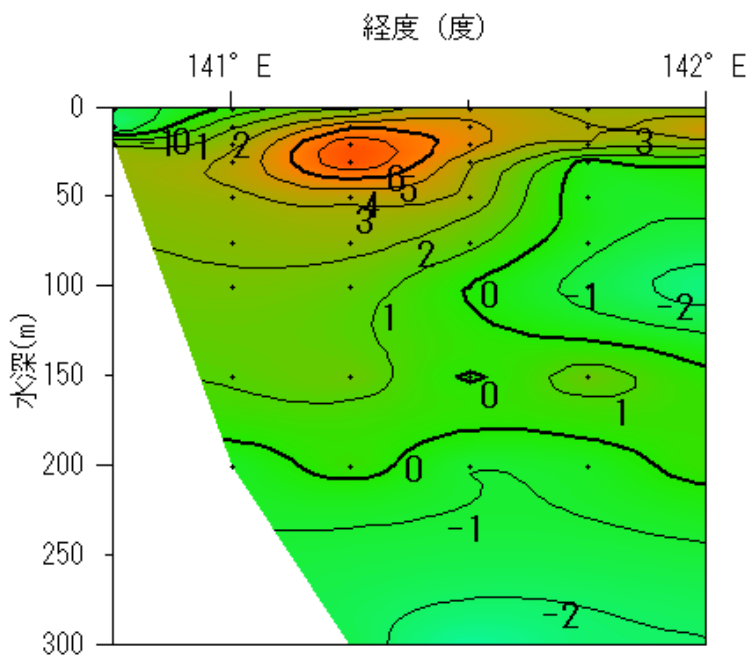
観測日：会瀬定線は8月2日～8月3日、大洗定線は8月2日、鹿島定線は8月4日～8月5日、
犬吠埼定線は8月4日。
調査船：ときわ
※図の黒点は観測地点です。



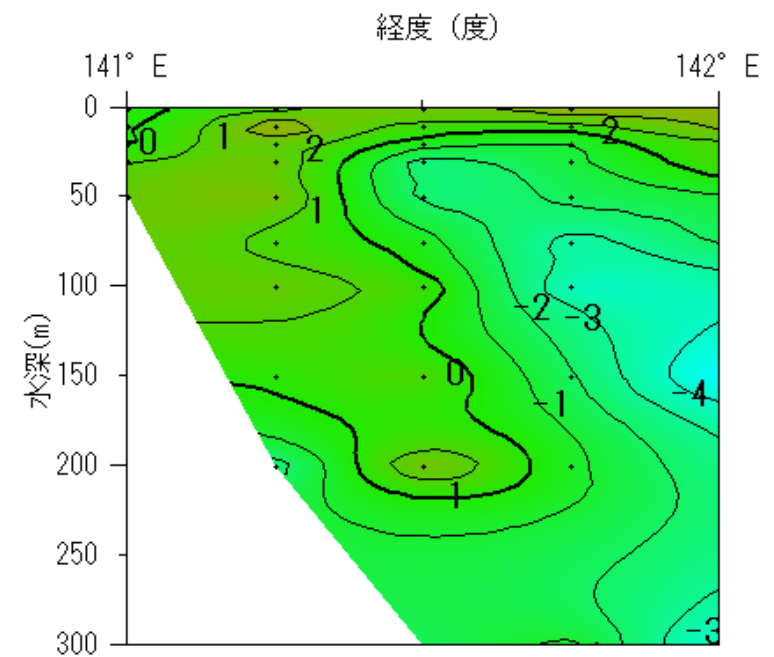
会瀬定線



大洗定線



鹿島定線



犬吠埼定線