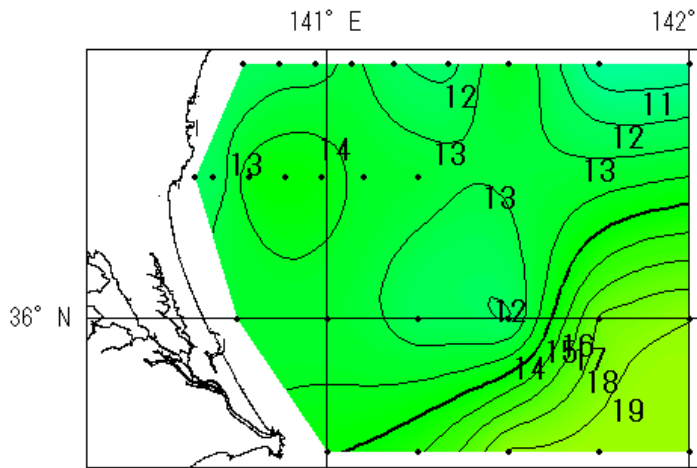


平成26年2月の海洋観測結果（水温）

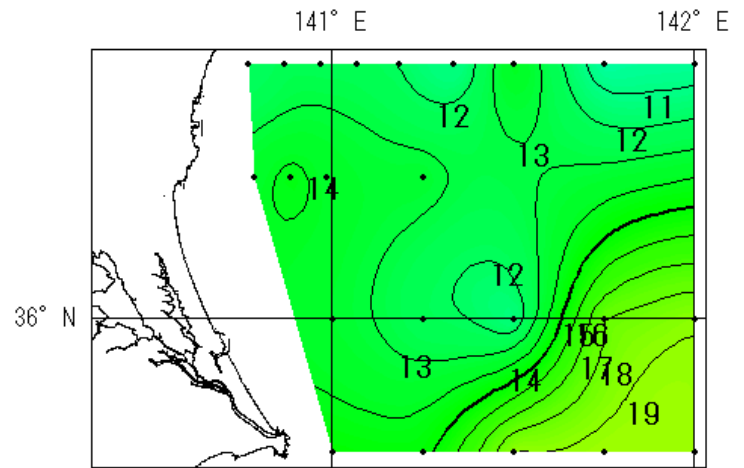
観測日：会瀬定線は2月7日，大洗定線は2月3日，鹿島・犬吠埼定線は2月6日。

調査船：いばらき丸

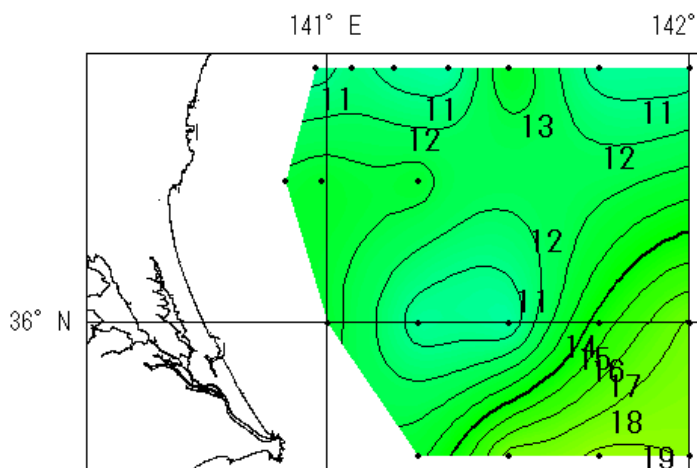
図の黒点は観測地点です。



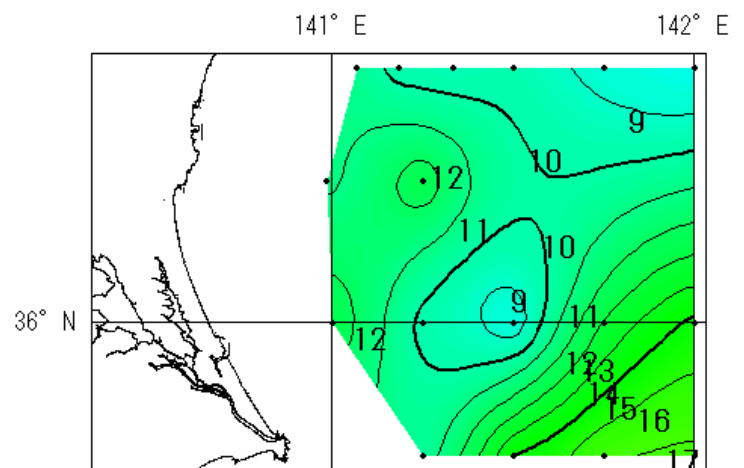
0m



50m



100m



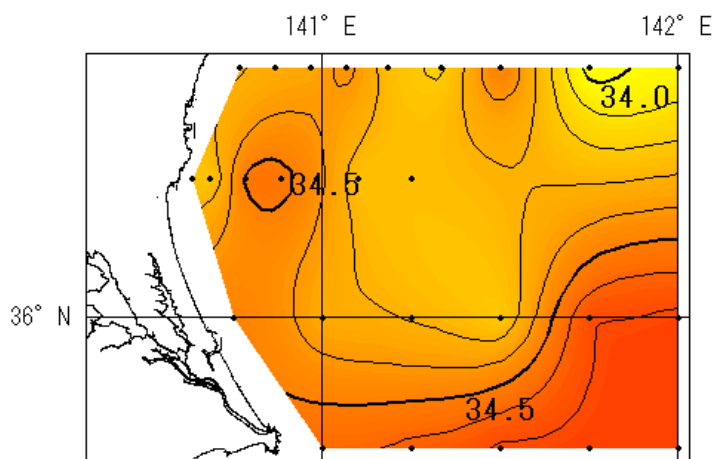
200m

平成26年2月の海洋観測結果（塩分）

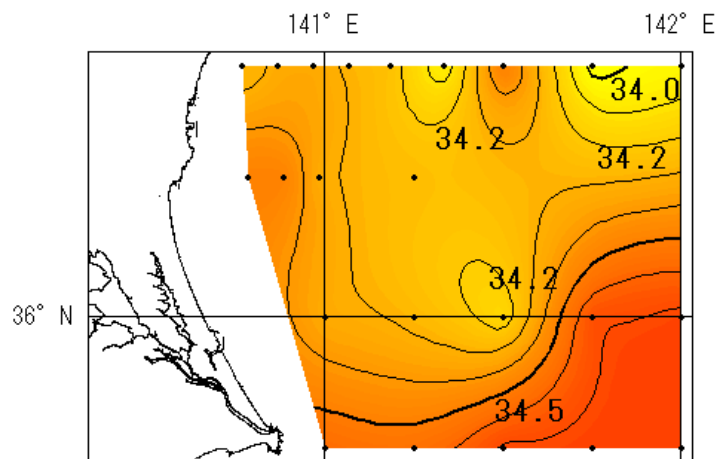
観測日：会瀬定線は2月7日，大洗定線は2月3日，鹿島・犬吠埼定線は2月6日。

調査船：いばらき丸

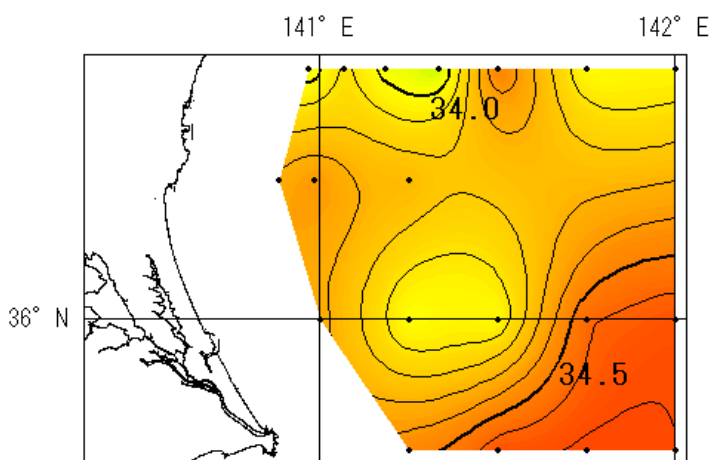
図の黒点は観測地点です。



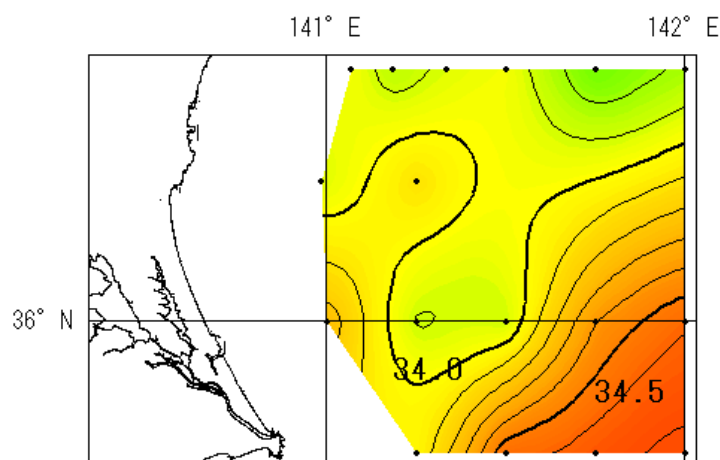
10m



50m



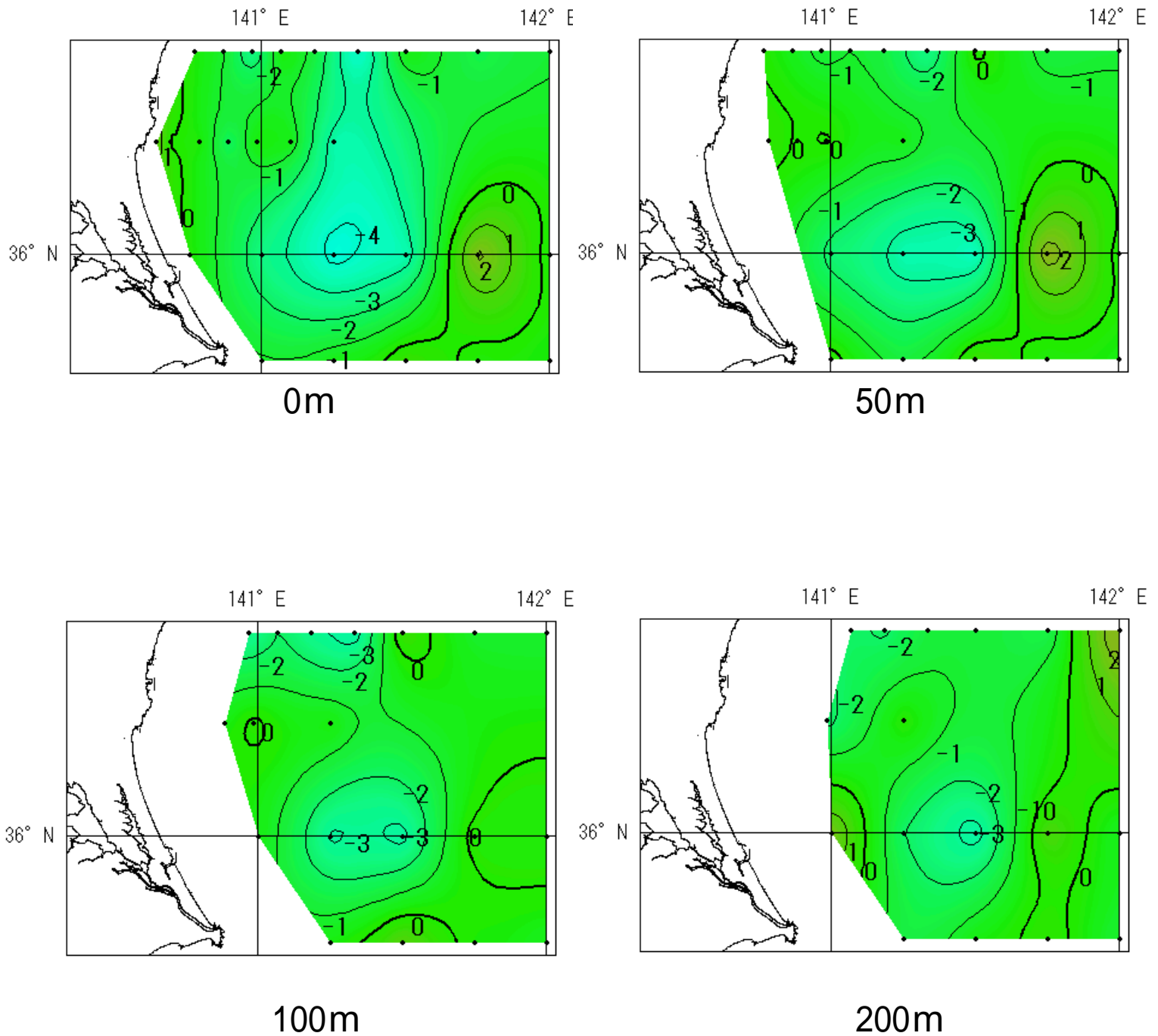
100m



200m

平成26年2月の海洋観測結果（水温前月差）

観測日：会瀬定線は2月7日，大洗定線は2月3日，鹿島・犬吠埼定線は2月6日。
調査船：いばらき丸
図の黒点は観測地点です。



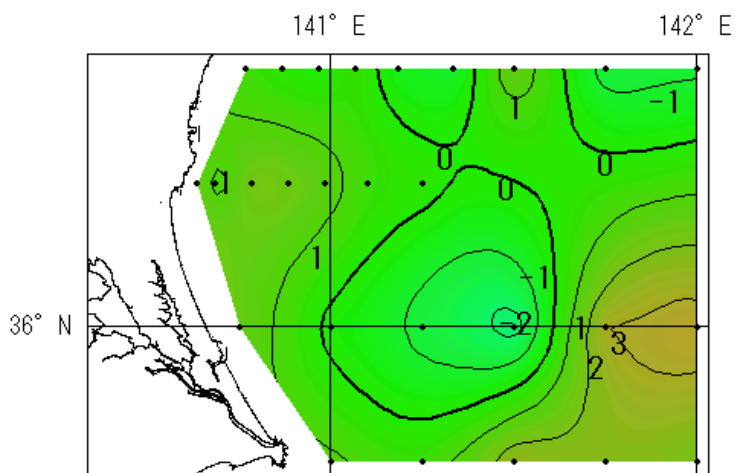
平成26年2月の海洋観測結果（水温平年偏差）

観測日：会瀬定線は2月7日，大洗定線は2月3日，鹿島・犬吠埼定線は2月6日。

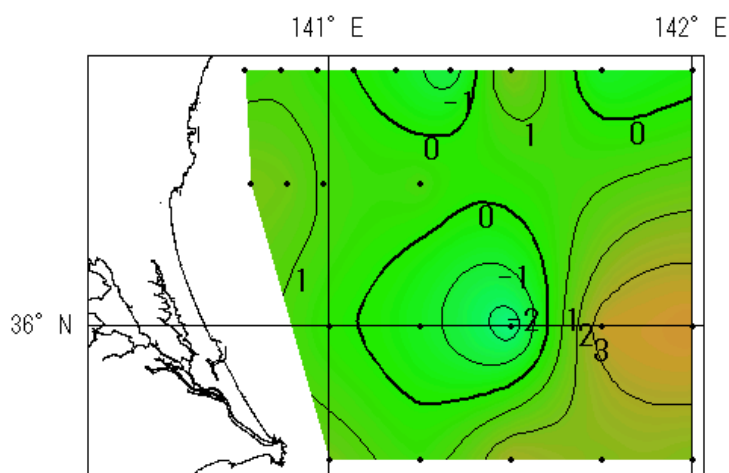
調査船：いばらき丸

図の黒点は観測地点です。

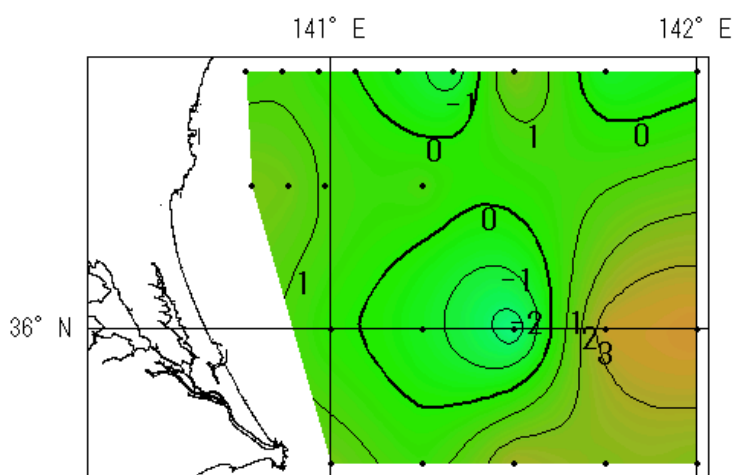
水温平年偏差は過去30年間（1981年～2010年）の海洋観測データから算出しています。



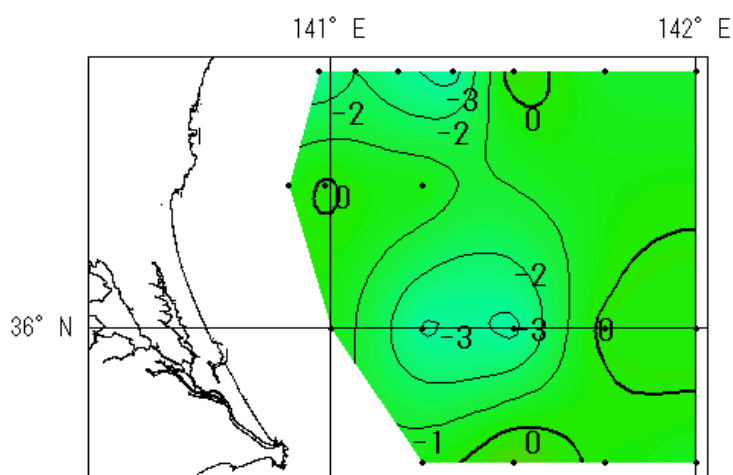
0m



50m



100m



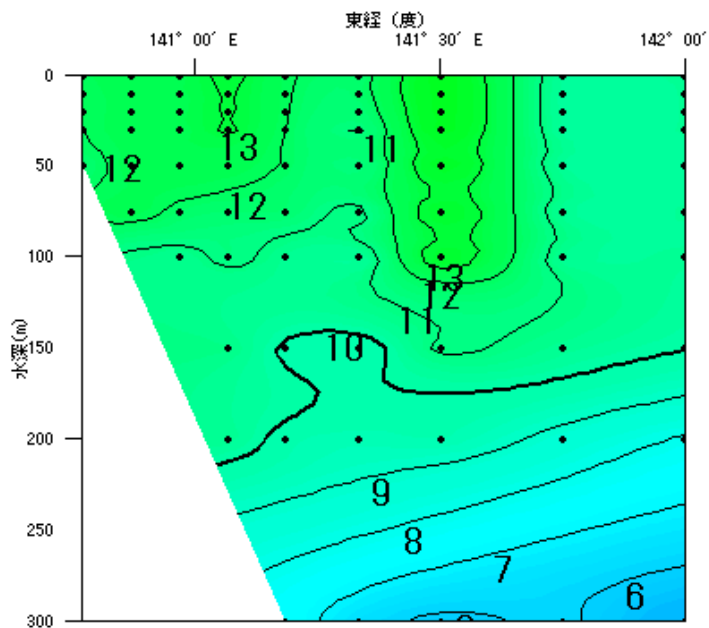
200m

平成26年2月の海洋観測結果（鉛直水温）

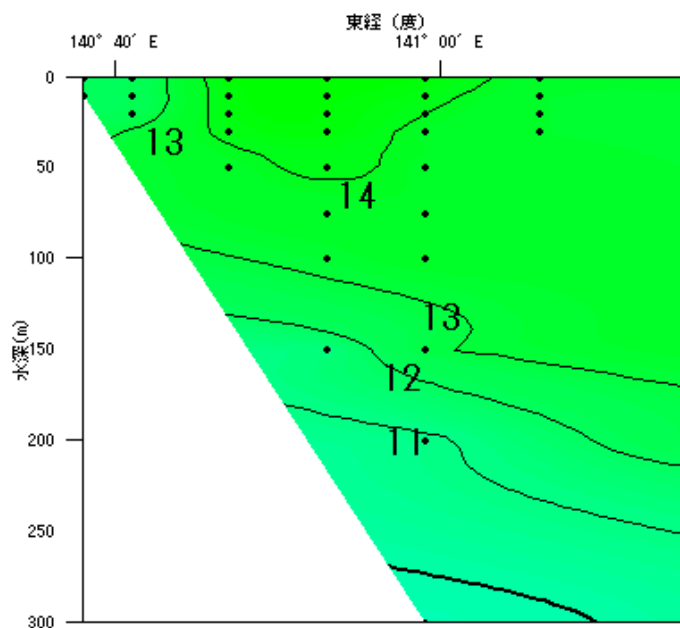
観測日：会瀬定線は2月7日，大洗定線は2月3日，鹿島・犬吠埼定線は2月6日。

調査船：いばらき丸

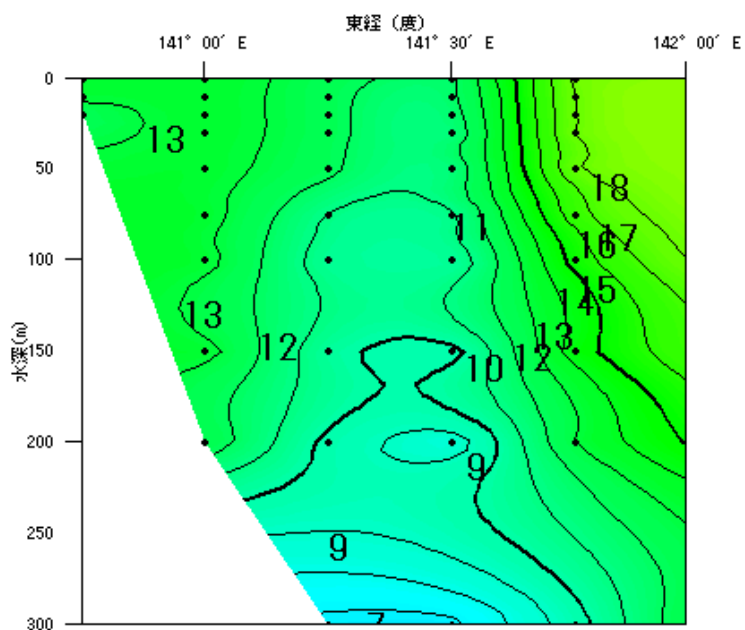
図の黒点は観測地点です。



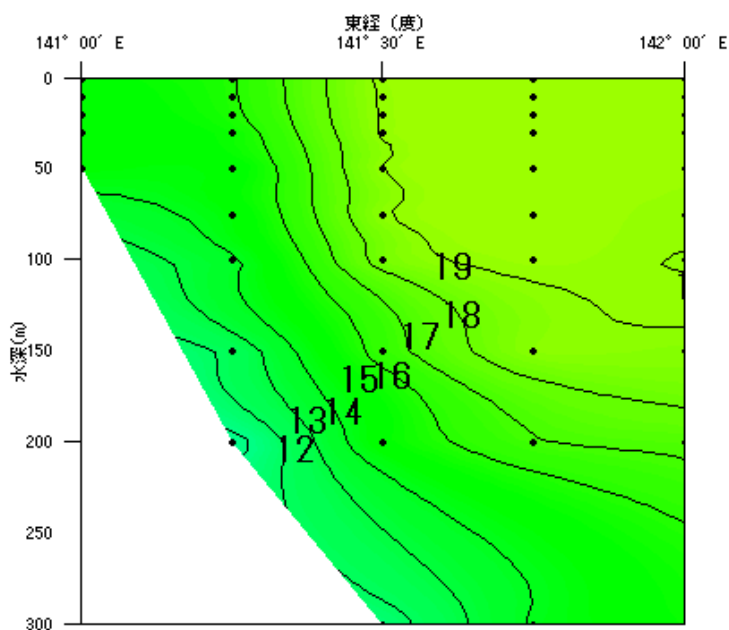
会瀬定線



大洗定線



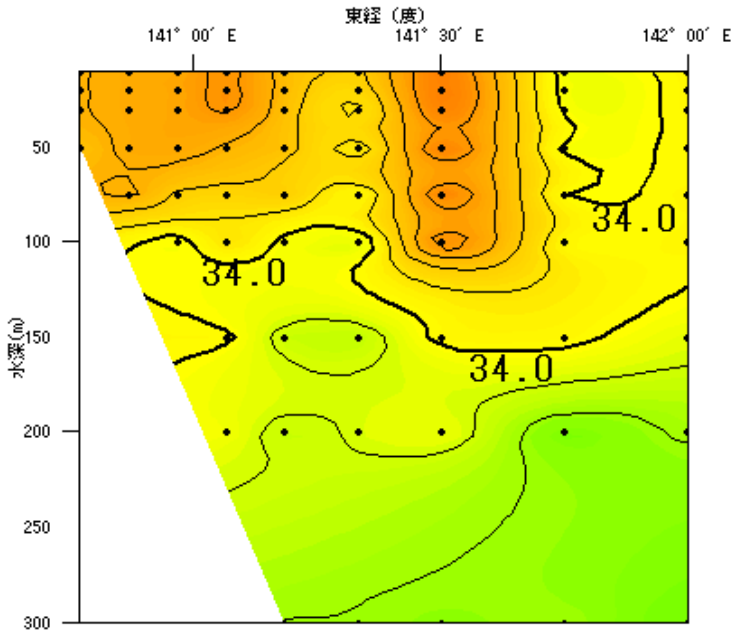
鹿島定線



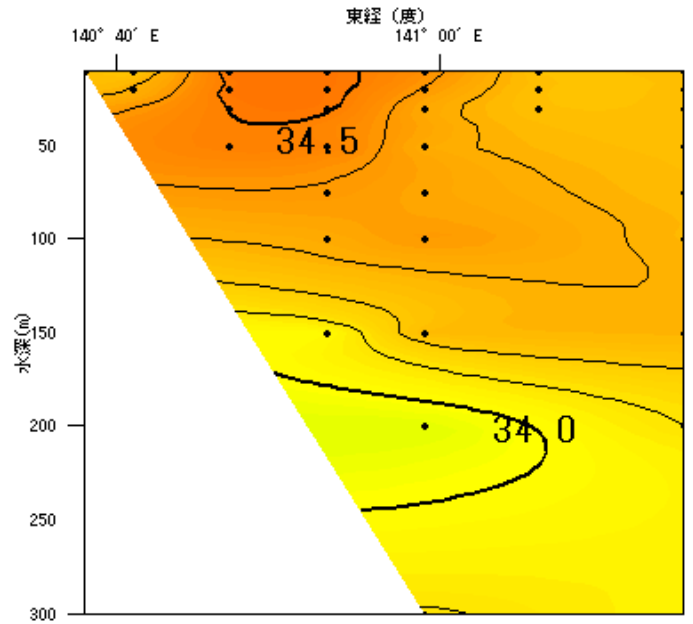
犬吠埼定線

平成26年2月の海洋観測結果（鉛直塩分）

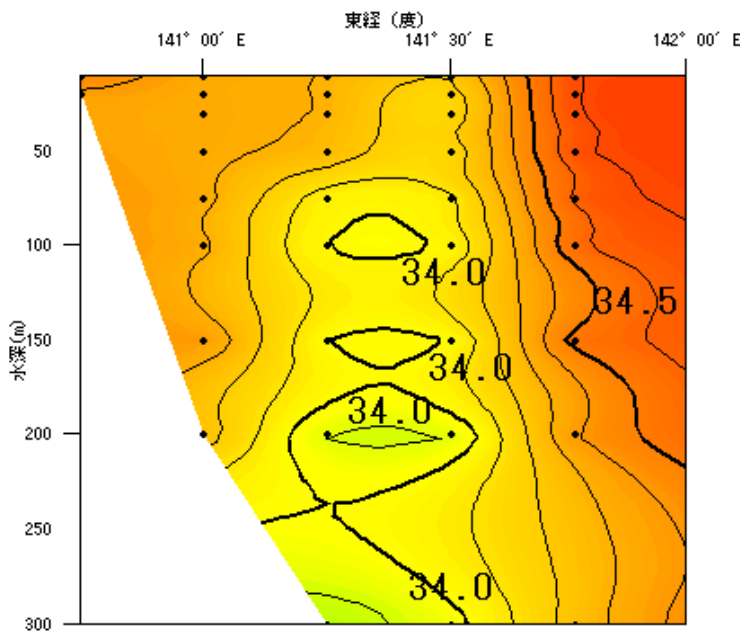
観測日：会瀬定線は2月7日，大洗定線は2月3日，鹿島・犬吠埼定線は2月6日。
調査船：いばらき丸
図の黒点は観測地点です。



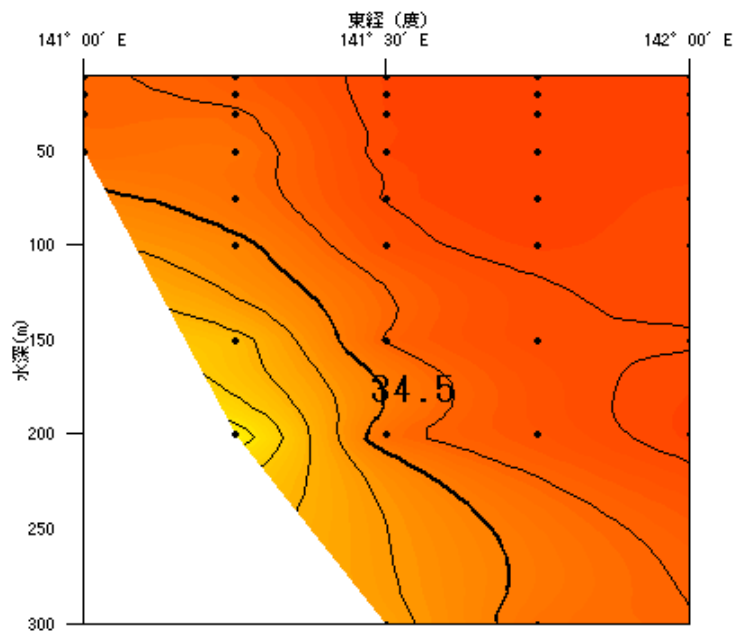
会瀬定線



大洗定線



鹿島定線



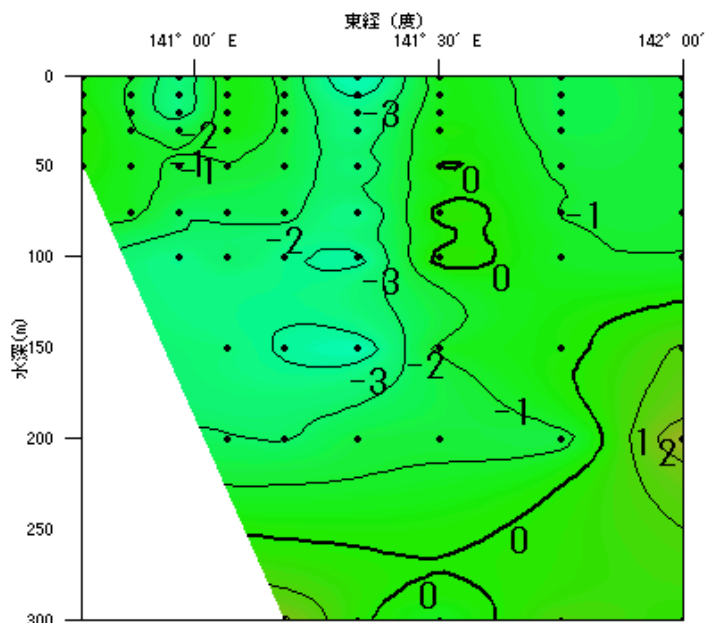
犬吠埼定線

平成26年2月の海洋観測結果（鉛直水温前月差）

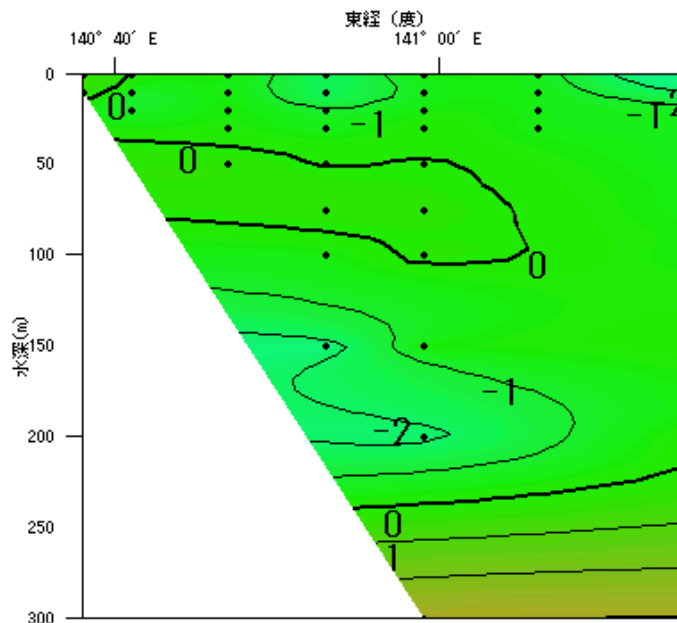
観測日：会瀬定線は2月7日，大洗定線は2月3日，鹿島・犬吠埼定線は2月6日。

調査船：いばらき丸

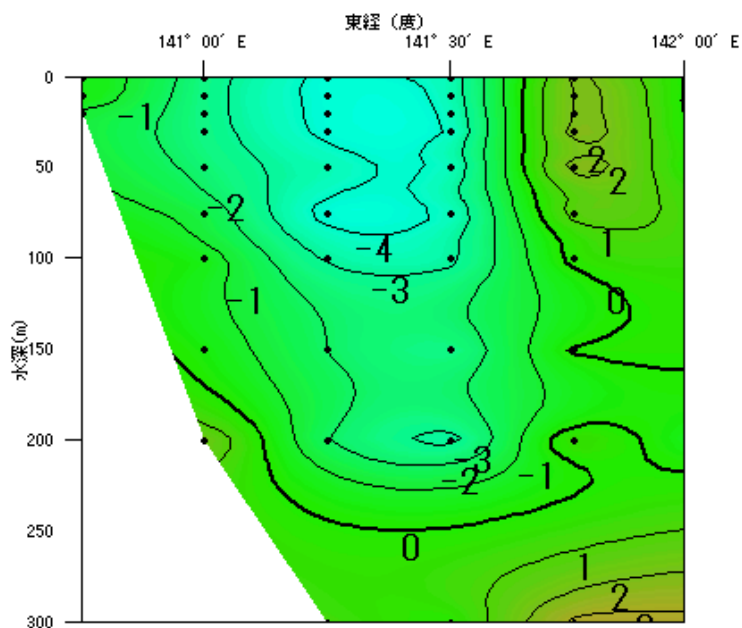
図の黒点は観測地点です。



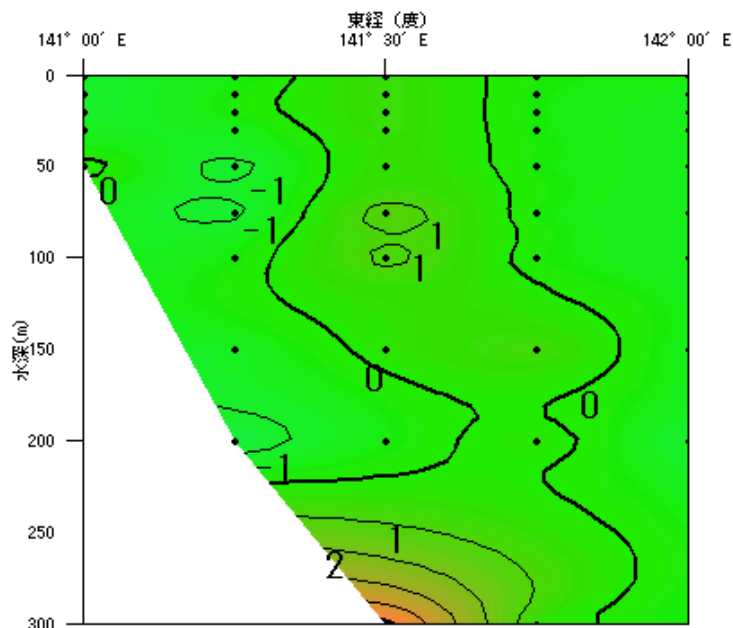
会瀬定線



大洗定線



鹿島定線



犬吠埼定線

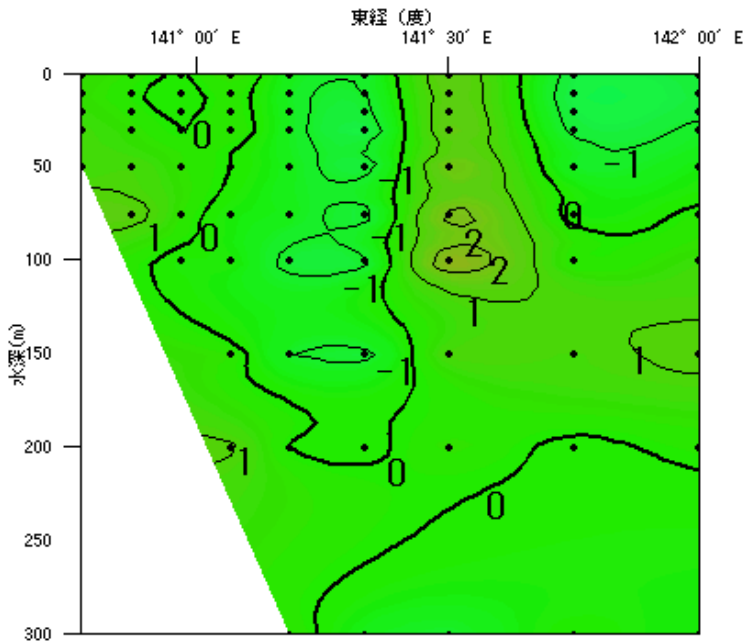
平成26年2月の海洋観測結果（鉛直水温平年偏差）

観測日：会瀬定線は2月7日，大洗定線は2月3日，鹿島・犬吠埼定線は2月6日。

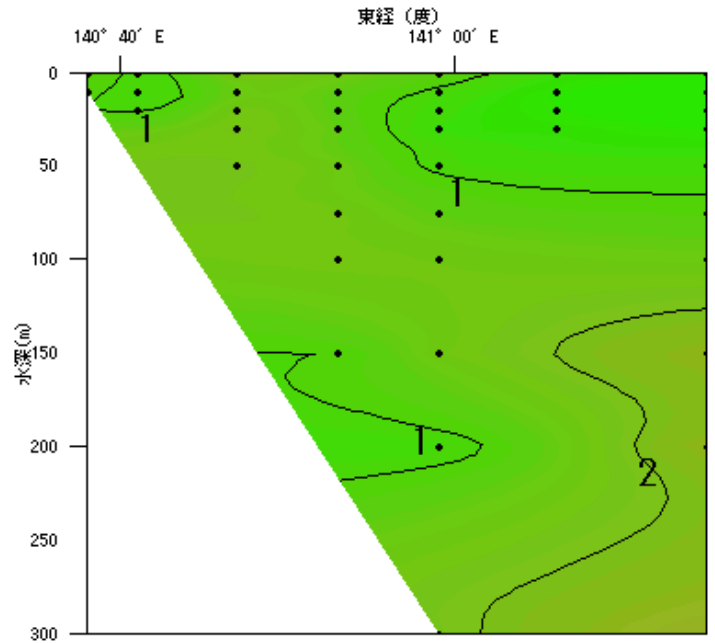
調査船：いばらき丸

図の黒点は観測地点です。

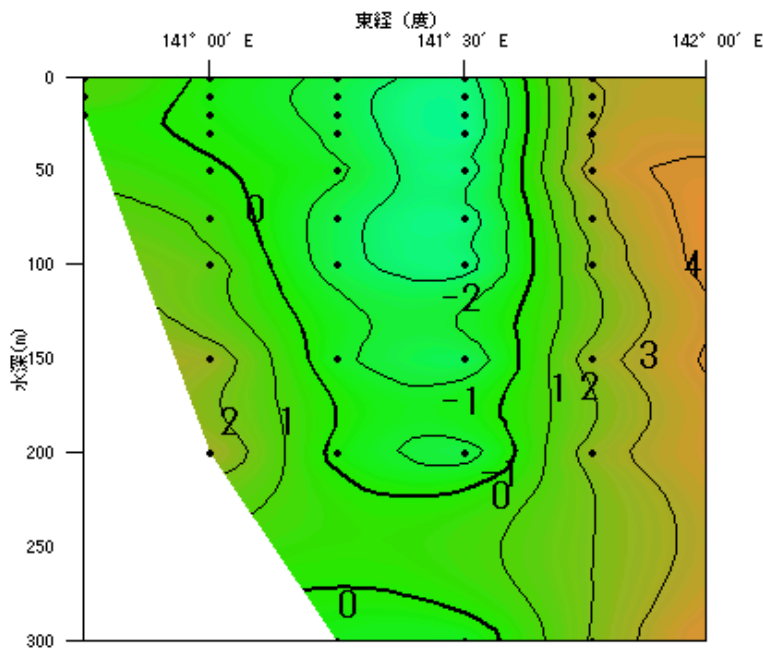
水温平年偏差は過去30年間（1981年～2010年）の海洋観測データから算出しています。



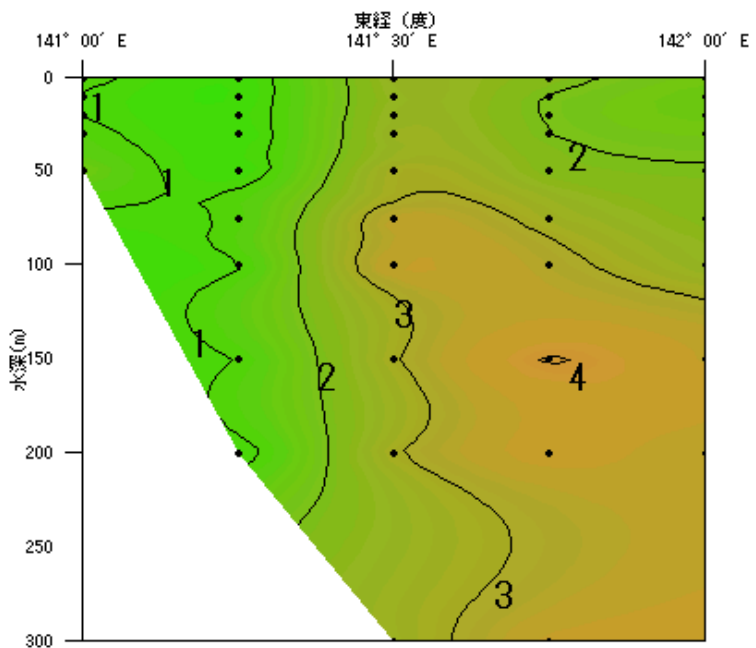
会瀬定線



大洗定線



鹿島定線



犬吠埼定線