

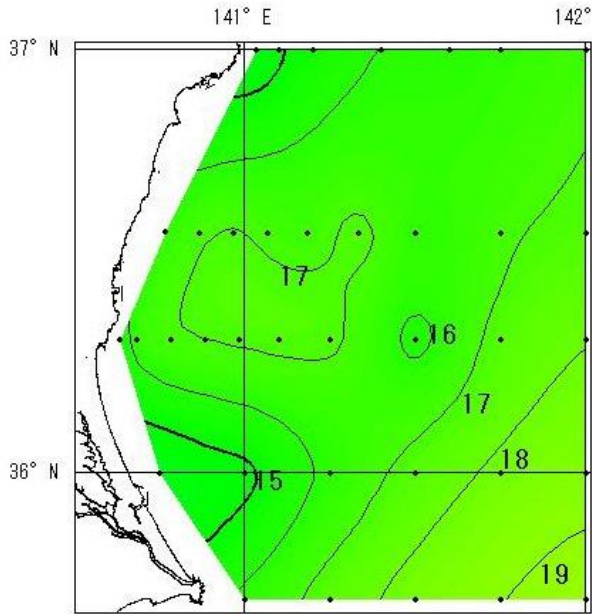
# 令和4年1月の海洋観測結果(水温)

観測日 1/6

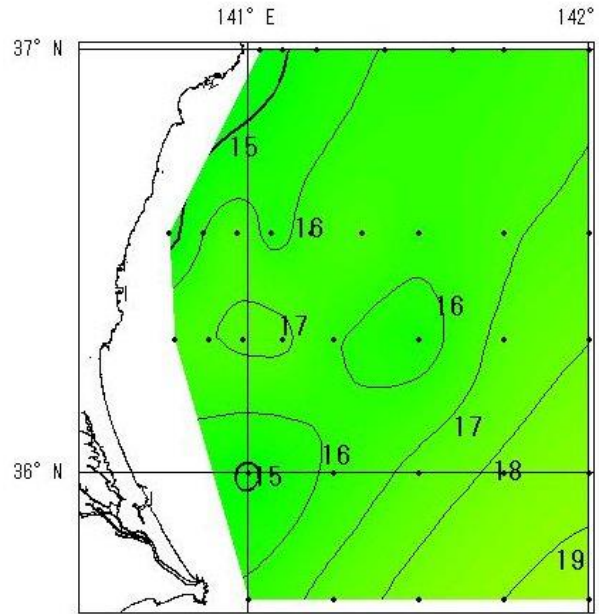
調査船 | いばらき丸

会瀬および大洗定線の141° 30' E以西以外の観測点は欠測となりました(欠測点はFRA-ROMSより補完)。

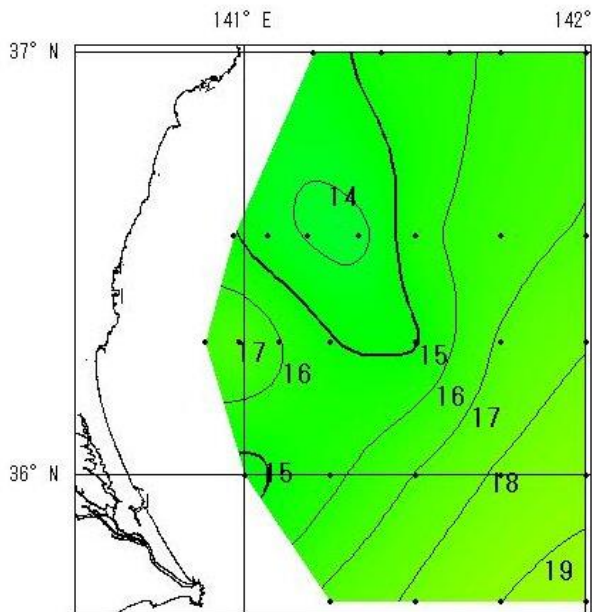
※図中の黒点は観測点です



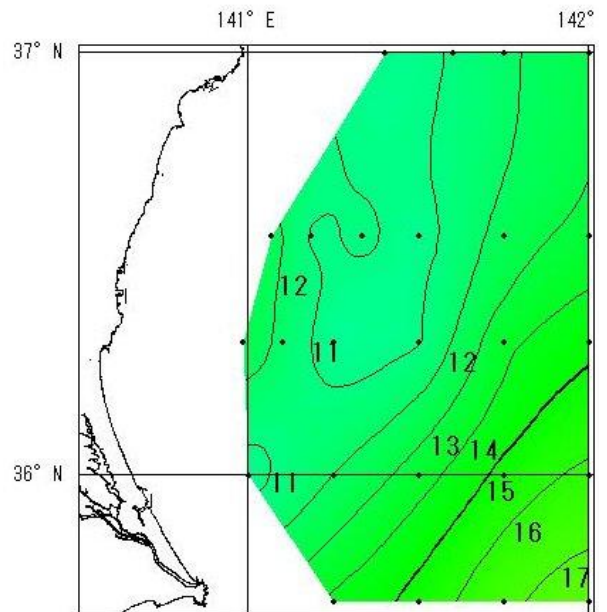
0m



50m



100m



200m

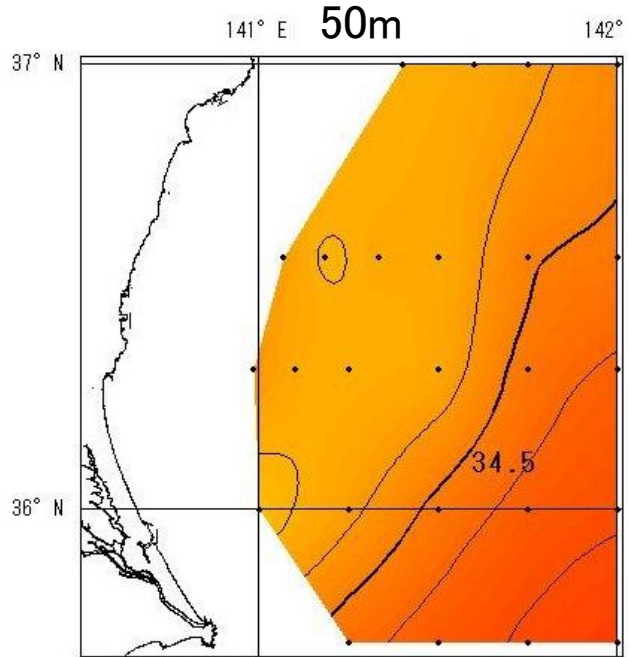
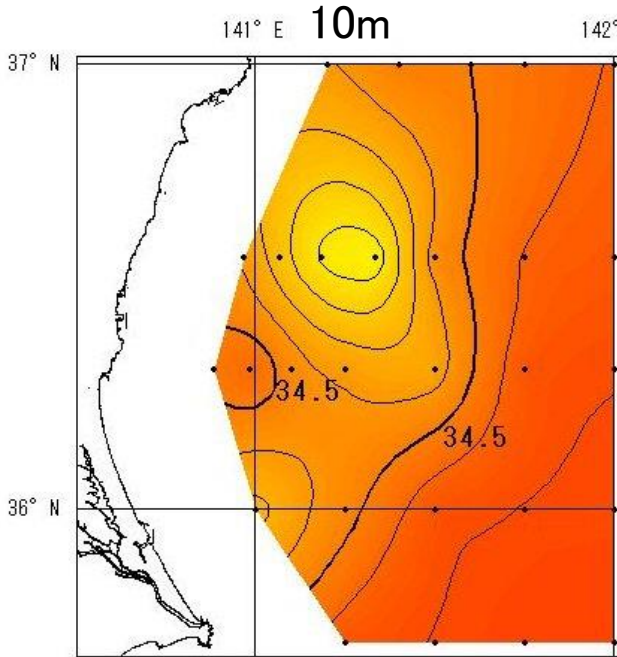
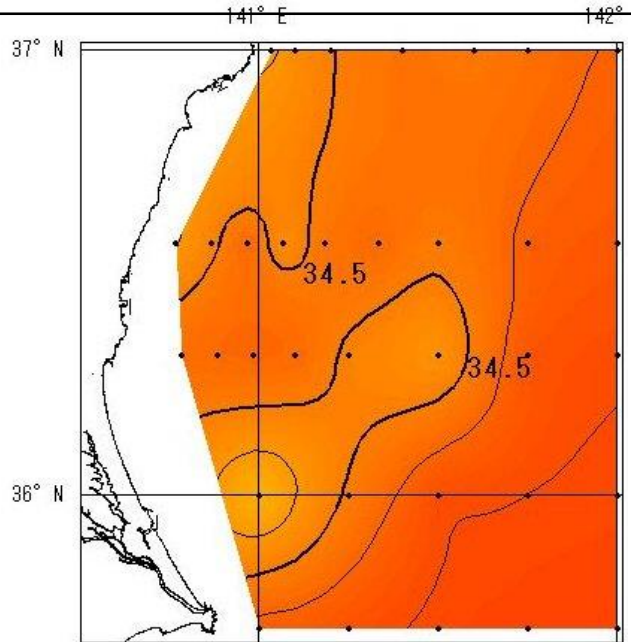
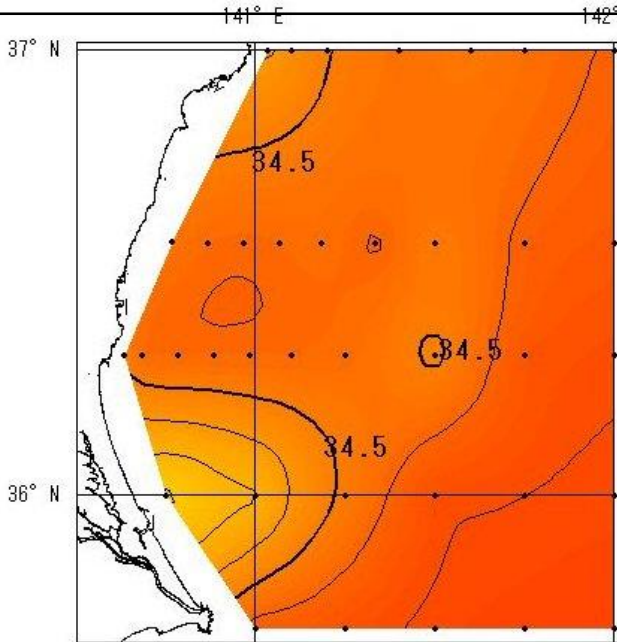
# 令和4年1月の海洋観測結果(塩分)

観測日 | 1/6

調査船 | いばらき丸

会瀬および大洗定線の141° 30' E以西以外の観測点は欠測となりました(欠測点はFRA-ROMSより補完)。

※図中の黒点は観測点です



100m

200m

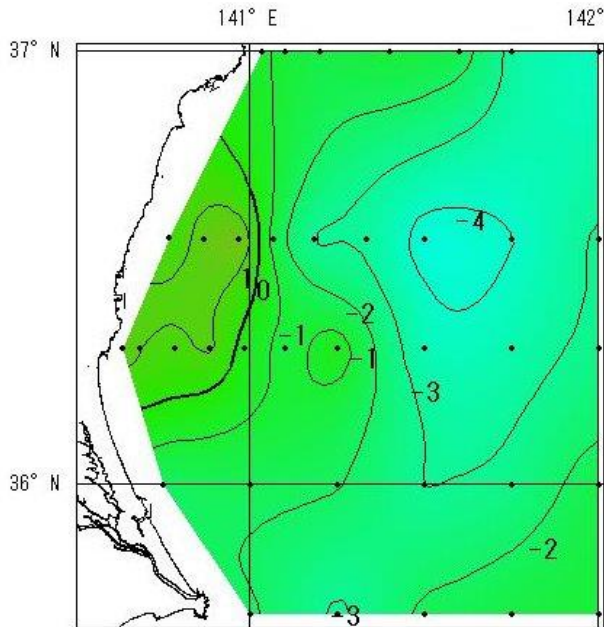
# 令和4年1月の海洋観測結果(水温前月差)

観測日 | 1/6

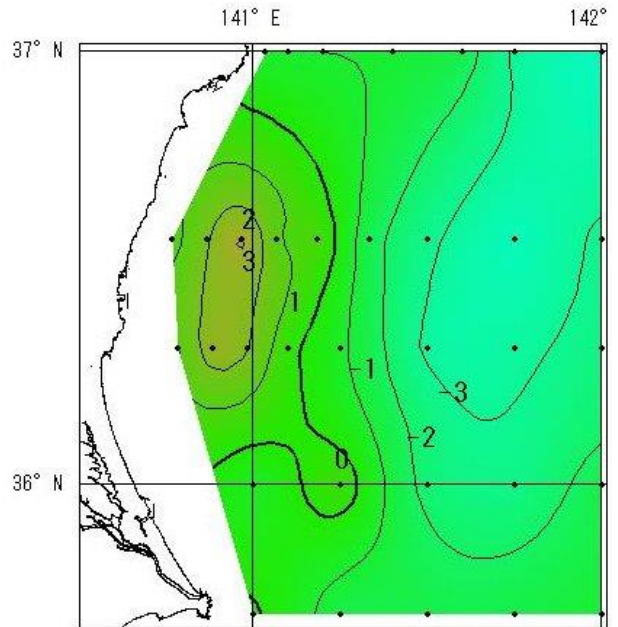
調査船 | いばらき丸

会瀬および大洗定線の141° 30' E以西以外の観測点は欠測となりました(欠測点はFRA-ROMSより補完)。

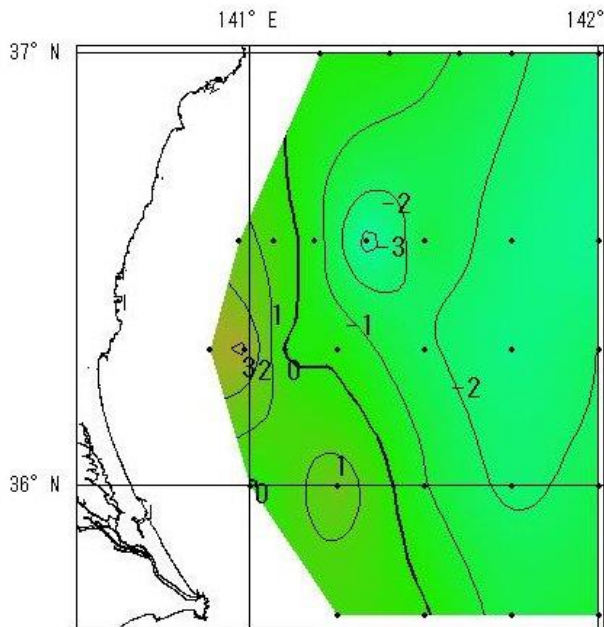
※図中の黒点は観測点です



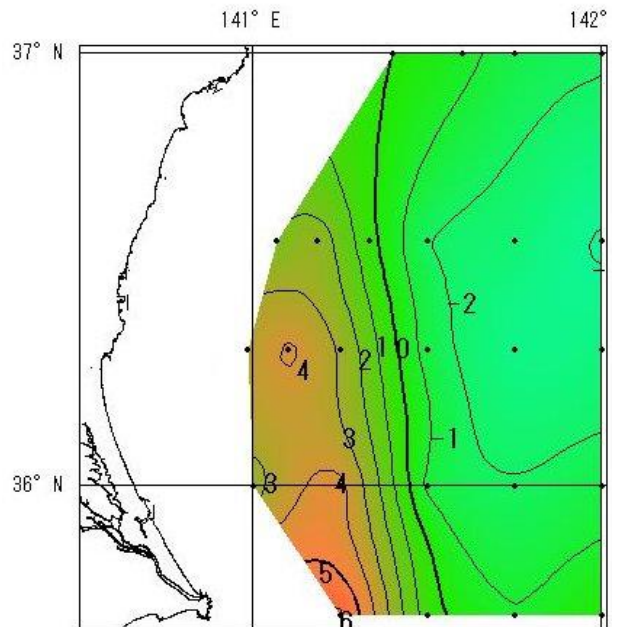
0m



50m



100m



200m

# 令和4年1月の海洋観測結果(水温平年偏差)

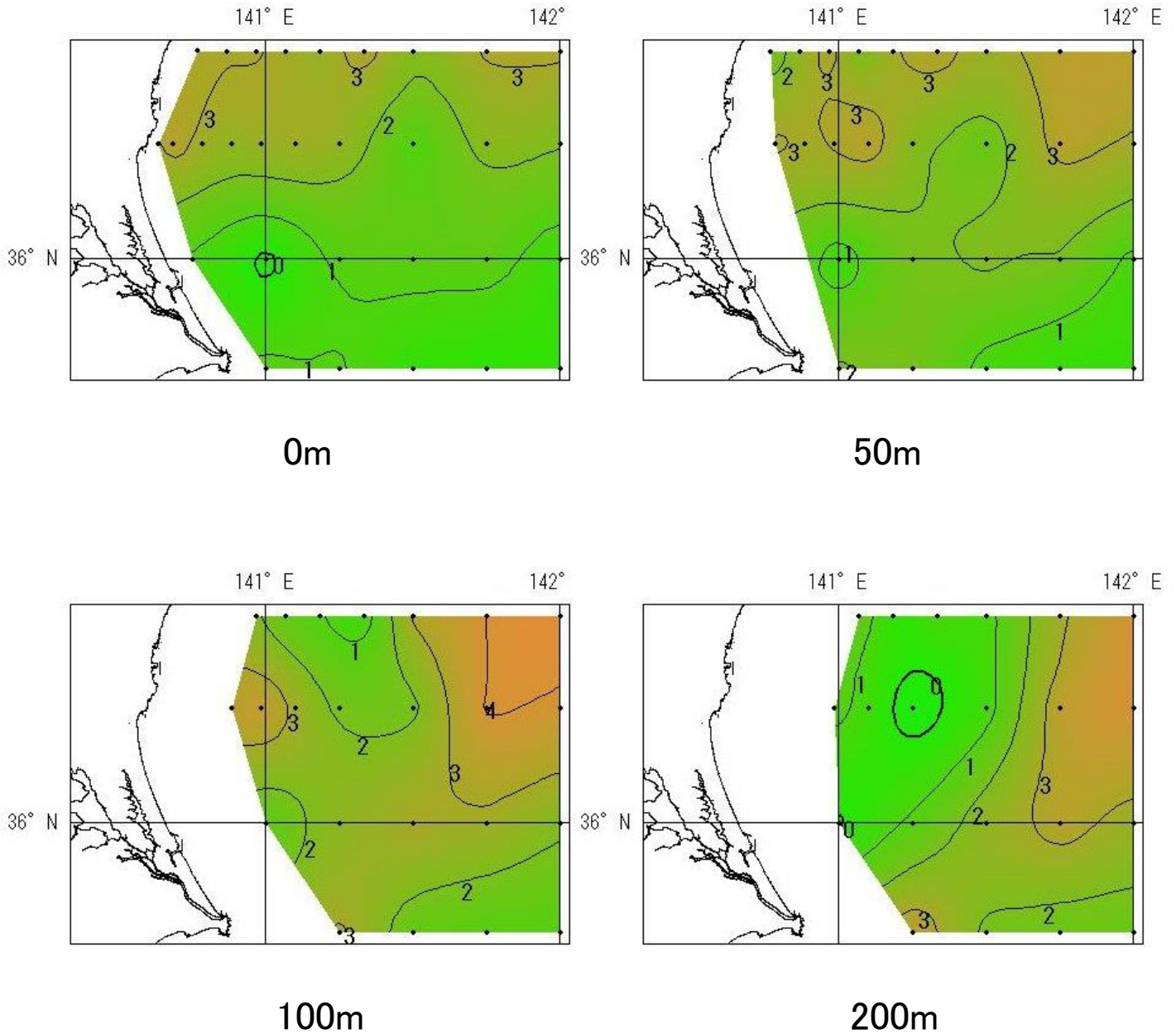
観測日 | 1/6

調査船 | いばらき丸

会瀬および大洗定線の141° 30' E以西以外の観測点は欠測となりました(欠測点はFRA-ROMSより補完)。

※図中の黒点は観測点です

※水温平年値は過去30年間(1991年~2020年)の海洋観測データから算出しています

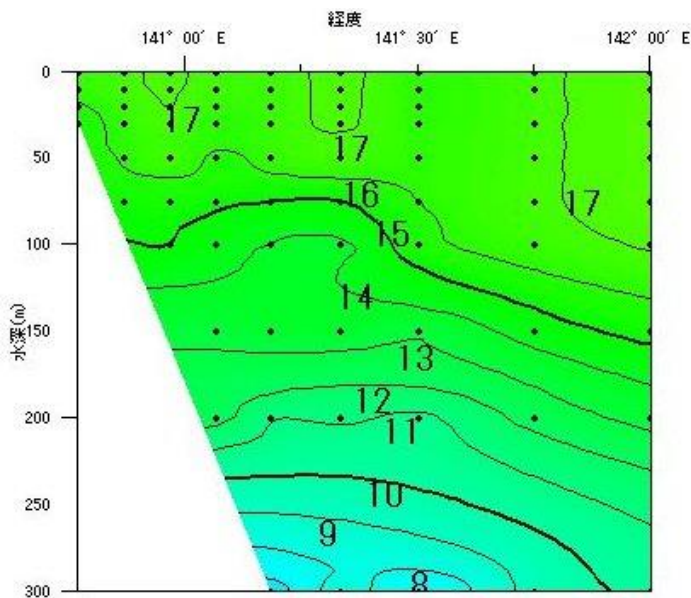


# 令和4年1月の海洋観測結果(鉛直水温)

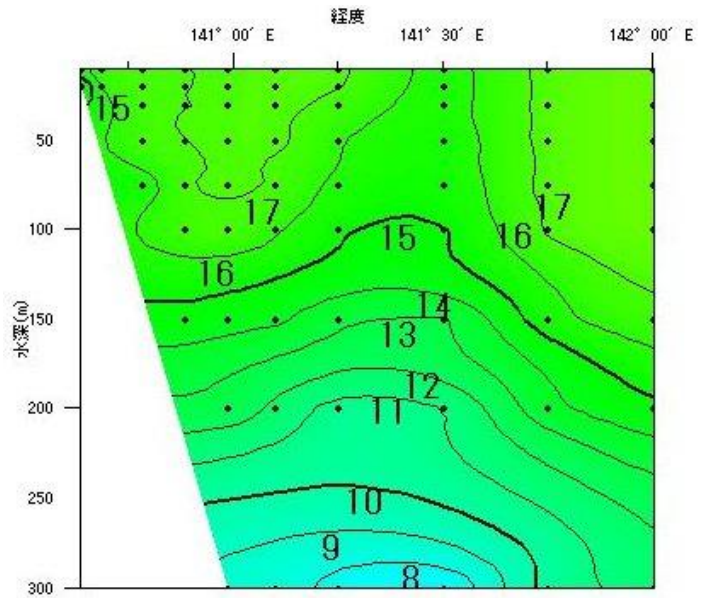
観測日 | 1/6

調査船 | いばらき丸

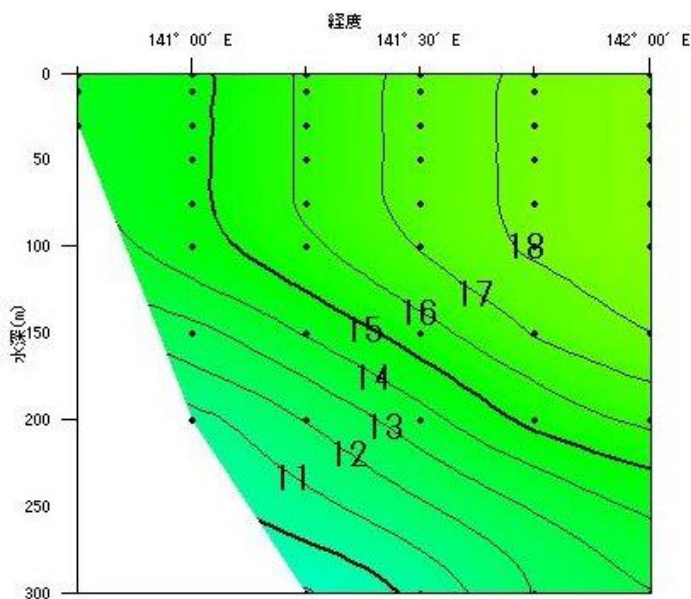
※図中の黒点は観測点です



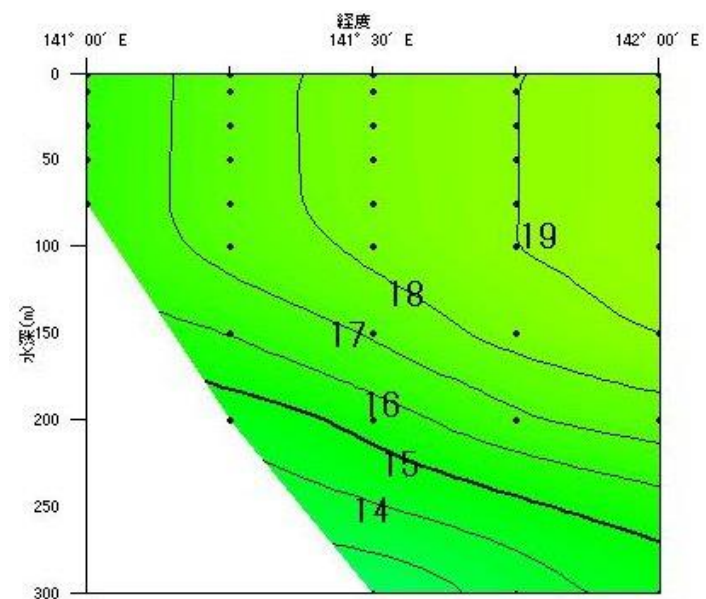
会瀬定線



大洗定線



鹿島定線



犬吠埼定線

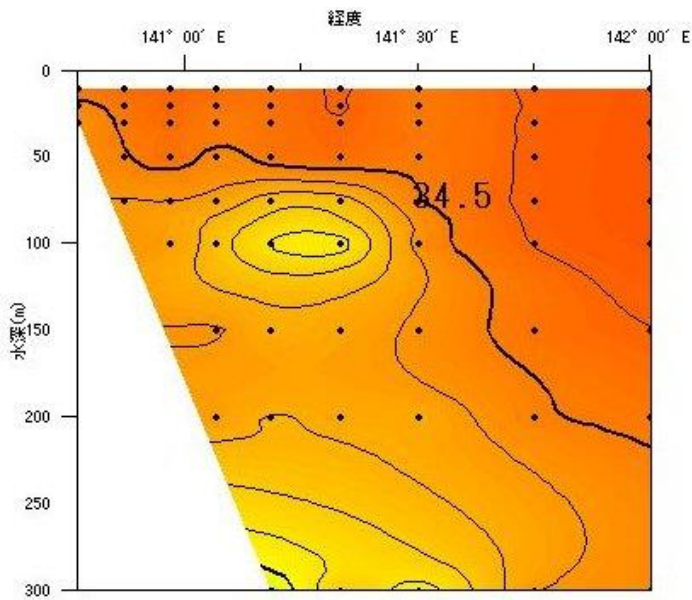
# 令和4年1月の海洋観測結果(鉛直塩分)

観測日 | 1/6

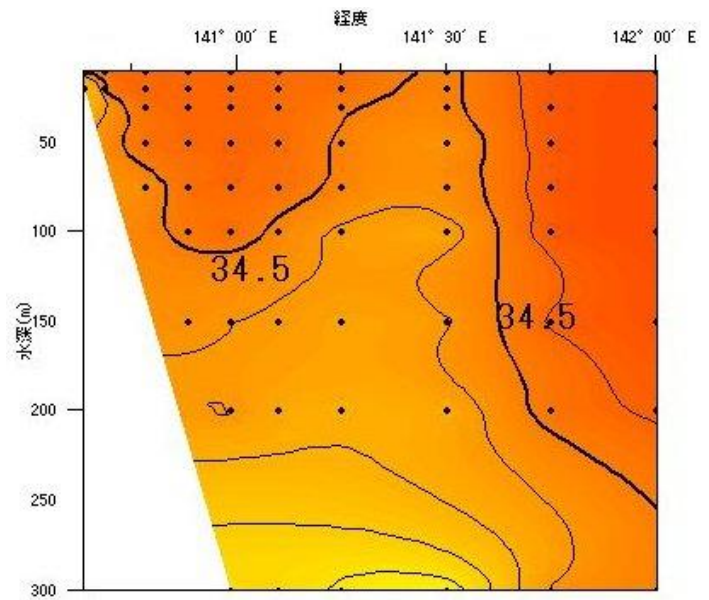
調査船 | いばらき丸

会瀬および大洗定線の141° 30' E以西以外の観測点は欠測となりました(欠測点はFRA-ROMSより補完)。

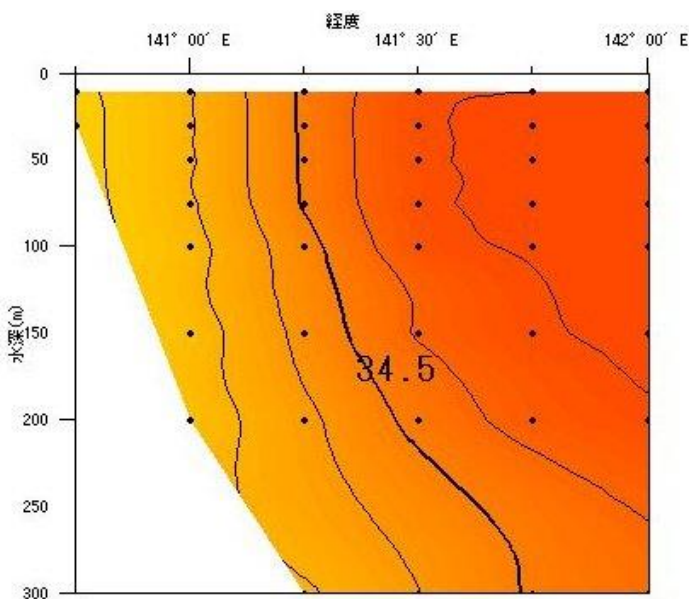
※図中の黒点は観測点です



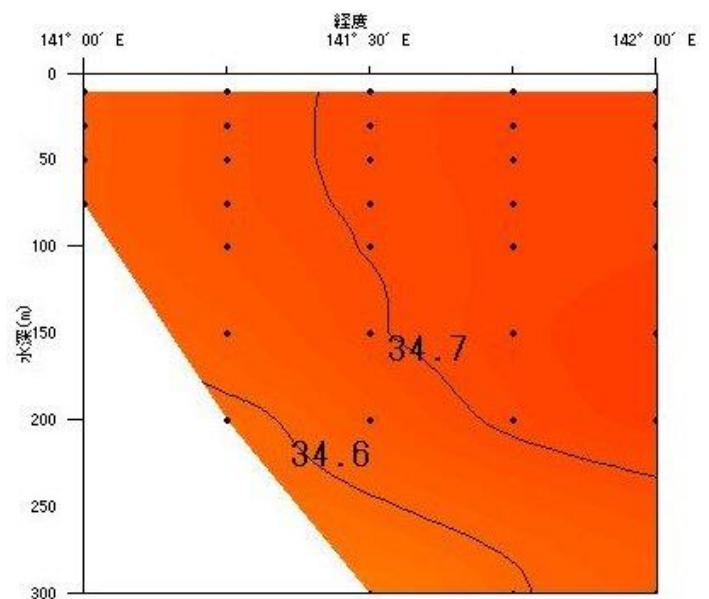
会瀬定線



大洗定線



鹿島定線



犬吠埼定線

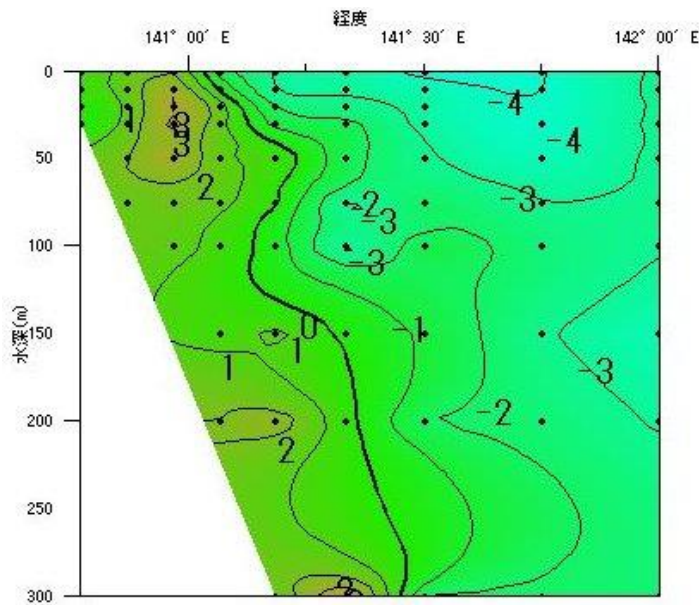
# 令和4年1月の海洋観測結果(鉛直水温前月差)

観測日 | 1/6

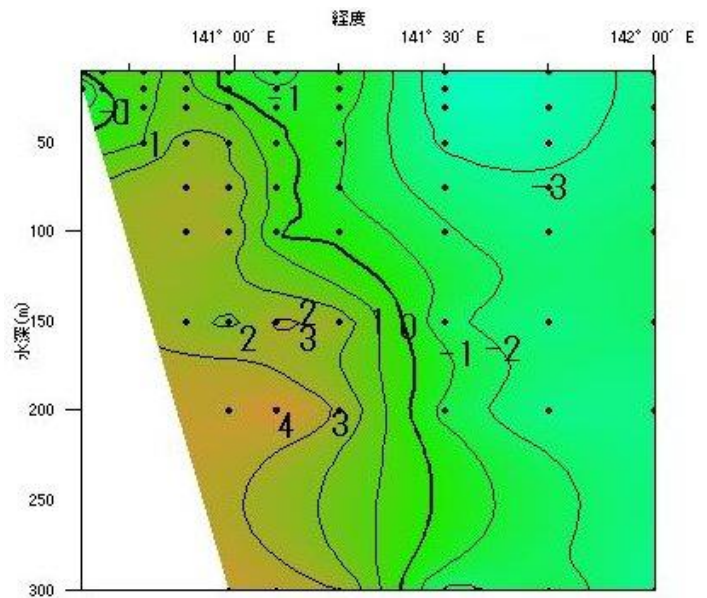
調査船 | いばらき丸

会瀬および大洗定線の141° 30' E以西以外の観測点は欠測となりました(欠測点はFRA-ROMSより補完)。

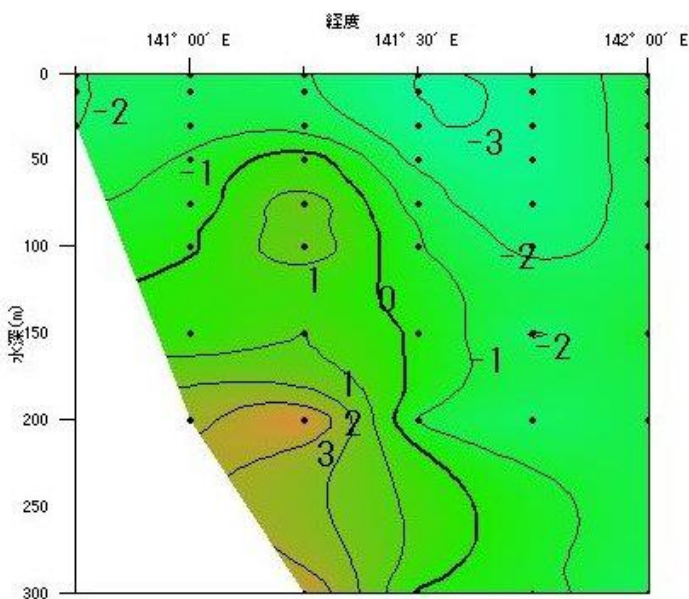
※図中の黒点は観測点です



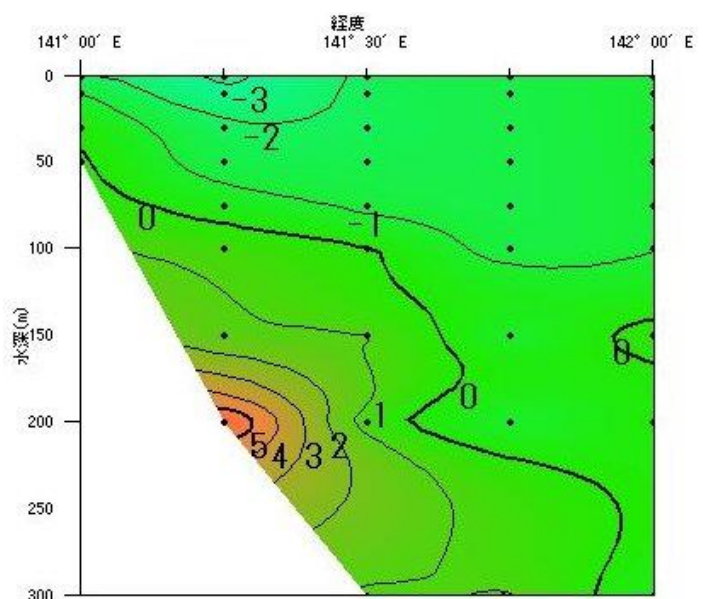
会瀬定線



大洗定線



鹿島定線



犬吠埼定線

# 令和4年1月の海洋観測結果(鉛直水温平年偏差)

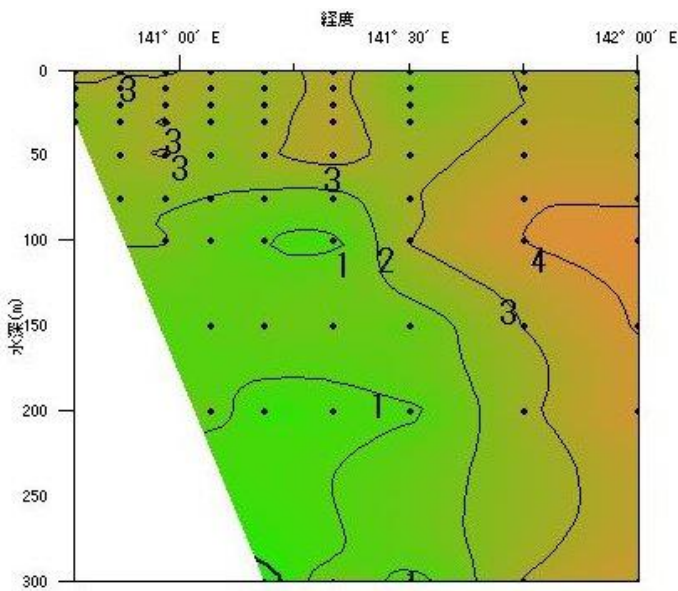
観測日 | 1/6

調査船 | いばらき丸

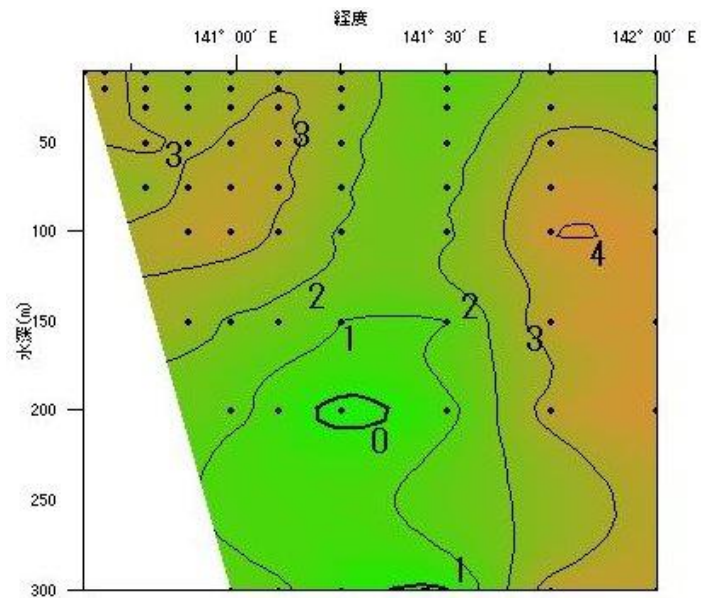
会瀬および大洗定線の141° 30' E以西以外の観測点は欠測となりました(欠測点はFRA-ROMSより補完)。

※図中の黒点は観測点です

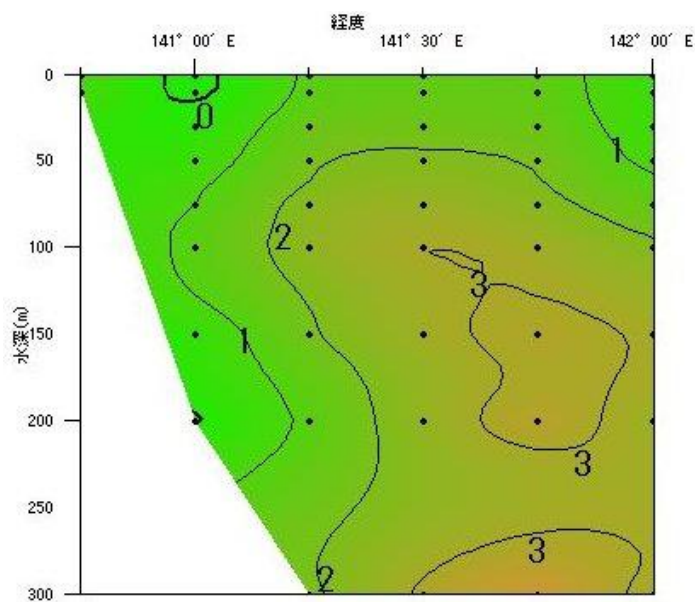
※水温平年値は過去30年間(1991年~2020年)の海洋観測データから算出しています



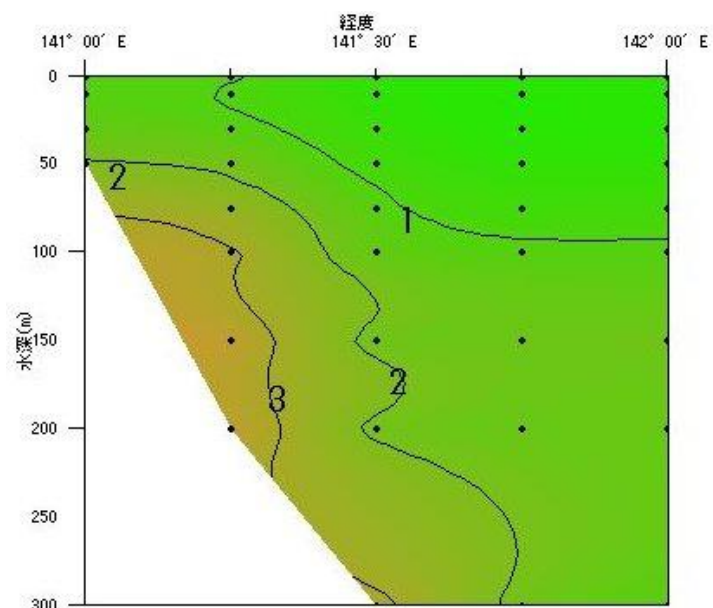
会瀬定線



大洗定線



鹿島定線



犬吠埼定線



# 令和4年1月観測 表層の流向流速

